



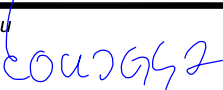
Souřadnicový systém: S-JTSK


Výškový systém: Bpv



Přehled verzí přílohy				
Číslo	Datum	Popis změny	Jméno	Podpis
01	04.09.2021	Definitivní odevzdání dokumentace	-	
P1	04.05.2021	Odevzdání dokumentace k připomínkám	-	
-	-	-	-	

Zadavatel: Správa železnic, státní organizace Dlážděná 1003/7, Praha 1 - Nové Město 110 00 Správa železnic, Stavební správa západ Sokolovská 278/1955, Praha 9 190 00	
--	---

Zhotovitel: PROJEKT servis spol. s r.o. U Elektry 830/2b, Praha 9 - Hloubětín 198 00 IČ: 49823141 tel.: 281 090 860 www.projekt-servis.cz firma@projekt-servis.cz	
---	---

Hlavní inženýr projektu:  Ing. Stanislav Melichar	Zástupce hlavního inženýra projektu:  Ing. Martin Koudelka
---	--

Zpracovatel části: PROJEKT servis spol. s r.o. U Elektry 830/2b, Praha 9 - Hloubětín 198 00 IČ: 49823141 tel.: 281 090 860 www.projekt-servis.cz firma@projekt-servis.cz	
--	---

Vypracoval:  Martina Urbanová	Kontroloval:  Ing. Stanislav Melichar	Odpovědný projektant:  Ing. Stanislav Melichar
---	---	--

KRAJ: PLZEŇSKÝ	OKRES: PLZEŇ - MĚSTO	OÚ: PLZEŇ
----------------	----------------------	-----------

Název akce: Rekonstrukce zpevněných ploch v okolí objektu OŘ Plzeň Sušická ul.	
--	--

Část: DOKLADOVÁ ČÁST ZÁVAZNÁ STANOVISKA, STANOVISKA, ROZHODNUTÍ, VYJÁDŘENÍ DOTČENÝCH ORGÁNŮ	Číslo zakázky: ZAK-2020-44	
	Stupeň:	DUSP
	Datum:	07/2021
	Měřítko:	-
	Formát:	-

Příloha: Stanoviska vlastníků veřejné dopravní a technické infrastruktury k možnosti a způsobu napojení	Verze: 01	Část: E.4	Č. přílohy: 1
--	---------------------	---------------------	-------------------------

O B S A H:

- 1) Vyjádření CETIN a.s. ze dne 30.12.2020 pod č. j. 863310/2
- 2) Vyjádření ČD - Telematika a.s. ze dne 08.01.2021 pod č. j. 1202100103
- 3) Vyjádření České Radiokomunikace a.s. ze dne 04.01.2020 UPTS/OS/263155/2020
- 4) Vyjádření ČEZ Distribuce, a. s. ze dne 16.08.2021 pod č. j. 0101582564
- 5) Vyjádření ČEZ ICT Services, a. s. ze dne 16.08.2021 pod č. j. 0700426058
- 6) Vyjádření Dial Telecom, a.s. ze dne 04.01.2021 pod č. j. PZ860634
- 7) Vyjádření FineTechnology Outsource, s.r.o. ze dne 30.12.2020 pod č. j. 25851
- 8) Vyjádření GasNet, s.r.o. v zast. GridServices, s.r.o.(dříve RWE) ze dne 30.12.2020 pod č. j. 5002283263
- 9) Vyjádření itself s.r.o. ze dne 18.01.2021 pod č. j. 21/000018
- 10) Vyjádření Ministerstvo obrany - Sekce ekonomická a majetková - OOÚZ ze dne 29.01.2021 pod č. j. 2020324301
- 11) Vyjádření OPTILINE a.s., zast. SITEL, spol. s r.o. ze dne 04.01.2021 pod č. j. 1412100016
- 12) Vyjádření PilsFree, z.s. ze dne 04.01.2021
- 13) Vyjádření Plzeňské městské dopravní podniky, a.s. ze dne 07.01.2021 pod č. j. 4/ÚDC/Sok/PMDP/20
- 14) Vyjádření SPRÁVA INFORMAČNÍCH TECHNOLOGIÍ MĚSTA PLZNĚ, příspěvková organizace ze dne 11.01.2021 pod č. j. 16044-2020
- 15) Vyjádření SPRÁVA VEŘEJNÉHO STATKU MĚSTA PLZNĚ, příspěvková organizace ze dne 07.01.2021
- 16) Vyjádření Telco Pro Services,a.s. ze dne 05.01.2021 pod č. j. 0201171811
- 17) Vyjádření T-Mobile Czech Republic a.s. ze dne 30.12.2020 pod č. j. E54392/20
- 18) Vodafone Czech Republic a.s. ze dne 31.5.2021 pod č. j. 210530-1612299841
- 19) Vyjádření VODÁRNA PLZEŇ a.s. ze dne 16.08.2021 pod č. j. ES/2021/8580

**VYJÁDŘENÍ O EXISTENCI SÍTĚ ELEKTRONICKÝCH KOMUNIKACÍ
společnosti CETIN a.s.
(„Vyjádření“)**

**A VŠEOBECNÉ PODMÍNKY OCHRANY SÍTĚ ELEKTRONICKÝCH KOMUNIKACÍ
společnosti CETIN a.s.
(„Všeobecné podmínky ochrany SEK“)**

toto Vyjádření a Všeobecné podmínky ochrany SEK je vydané dle ustanovení § 101 zákona č. 127/2005 Sb., o elektronických komunikacích a o změně některých souvisejících zákonů, v účinném znění („**Zákon o elektronických komunikacích**“), a dle ustanovení § 161 zákona č. 183/2006 Sb., o územním plánování a stavebním řádu, v účinném znění („**Stavební zákon**“), a dle příslušných ustanovení zákona č. 89/2012 Sb., občanský zákoník, v účinném znění („**Občanský zákoník**“)

Číslo jednací: 863310/20

Číslo žádosti: 0120 995 036 („Žádost“)

Název akce („ Stavba “)	Rekonstrukce zpevněných ploch v okolí objektu OŘ Plzeň Sušická ul.	
Důvod vydání Vyjádření („ Důvod vyjádření “)	Informace o poloze sítě	
Žadatel	PROJEKT servis spol. s r.o., kontaktní osoba: Martina Urbanová, U Elektry 830/2b, Praha, 19800	
Stavebník	-- neuvedeno --, -- neuvedeno --, 0	
Zájmové území	Okres	Plzeň-město
	Obec	Plzeň
	Kat. území / č. parcely	Plzeň
Platnost Vyjádření	30. 12. 2022 („Den konce platnosti Vyjádření“)	

Žadatel Žadostí určil a vyznačil Zájmové území, jakož i určil Důvod Vyjádření.

Na základě určení a vyznačení Zájmového území Žadatelem a na základě určení Důvodu Vyjádření vydává společnost CETIN a.s. následující Vyjádření:

Dojde ke střetu se sítí elektronických komunikací (dále jen „SEK“) společnosti CETIN a.s.

- (I) Na Žadatelem určeném a vyznačeném Zájmovém území se vyskytuje SEK společnosti CETIN a.s.; a
- (II) Stavebník nebo jím pověřená třetí osoba je povinen řídit se Všeobecnými podmínkami ochrany SEK, které jsou nedílnou součástí Vyjádření; a
- (III) pro případ, že bude nezbytné přeložení SEK, zajistí vždy takové přeložení SEK její vlastník, společnost CETIN a.s. Stavebník, který vyvolal překládku SEK je dle ustanovení § 104 odst. 17 Zákona o elektronických komunikacích povinen uhradit společnosti CETIN a.s. veškeré náklady na nezbytné úpravy dotčeného úseku SEK, a to na úrovni stávajícího technického řešení; a
- (IV) pro účely přeložení SEK dle bodu (III) tohoto Vyjádření je Stavebník povinen uzavřít se společností CETIN a.s. Smlouvu o realizaci překládky SEK; a
- (V) Stavebník a/nebo Žadatel není oprávněn užít toto Vyjádření k podání jakékoliv žádosti o vydání jakéhokoliv správního rozhodnutí či jiného rozhodnutí majícího obdobný charakter.

Číslo jednací: 863310/20

Číslo žádosti: 0120 995 036

Vyjádření je platné pouze pro Zájmové území určené a vyznačené Žadatelem, jakož i pro Důvod Vyjádření stanovený a určený Žadatelem v Žádosti.

Vyjádření pozbývá platnosti i) dnem, kdy je Žadatelem a/nebo Stavebníkem použito k podání žádosti o vydání jakéhokoliv správního rozhodnutí či jiného rozhodnutí majícího obdobný charakter a/nebo dnem zahájení jakéhokoliv správního rozhodnutí či jiného rozhodnutí majícího obdobný charakter, ve kterém bylo Vyjádření použito, ii) uplynutím doby platnosti v tomto Vyjádření uvedeného, iii) změnou rozsahu Zájmového území či změnou Důvodu Vyjádření uvedeného v Žádosti a/nebo iv) porušením Všeobecných podmínek ochrany SEK, to vše v závislosti na tom, která ze skutečností rozhodná pro pozbytí platnosti Vyjádření nastane nejdříve.

Společnost CETIN a.s. vydáním tohoto Vyjádření poskytla Žadateli pro Žadatelem určené a vyznačené Zájmové území veškeré informace o SEK dostupné společnosti CETIN a.s. ke dni podání Žádosti.

Ze strany společnosti CETIN a.s. může v některých případech docházet ke zpracování Vašich osobních údajů. Ke zpracování Vašich osobních údajů dochází vždy v souladu s platnými právními předpisy. Konkrétní zásady a podmínky zpracování osobních údajů společností CETIN a.s. jsou dostupné na <https://www.cetin.cz/zasady-ochrany-osobnich-udaju>.

V případě dotazů k Vyjádření kontaktujte prosím asistenční linku 238 461 111.

Přílohami Vyjádření jsou:

- *Všeobecné podmínky ochrany SEK*
- *Informace k vytýčení SEK ve vlastnictví společnosti CETIN a.s.*
- *Situační výkres (obsahuje Zájmové území určené a vyznačené Žadatelem a výřezy účelové mapy SEK)*

Vyjádření vydala společnost **CETIN a.s.** dne: 30. 12. 2020.



CETIN a.s.
Českomoravská 2510/19, Libeň
190 00 Praha 9
DIČ: CZ04084063
102

VŠEOBECNÉ PODMÍNKY OCHRANY SÍTĚ ELEKTRONICKÝCH KOMUNIKACÍ společnosti CETIN a.s.**1. PLATNOST VŠEOBECNÝCH PODMÍNEK**

- i) Tyto Všeobecné podmínky ochrany sítě elektronických komunikací (dále jen „VPOSEK“) tvoří součást Vyjádření (jak je tento pojem definován níže v článku 2 VPOSEK).
- ii) V případě rozporu mezi Vyjádřením a těmito VPOSEK mají přednost ustanovení Vyjádření, pokud není těmito VPOSEK stanoveno jinak.

2. DEFINICE

Níže uvedené termíny, jsou-li použity v těchto VPOSEK a uvozeny velkým písmenem, mají následující význam, není-li těmito VPOSEK a/nebo Příslušnými požadavky stanoveno výslovně jinak:

„**CETIN**“ znamená CETIN a.s. se sídlem Českomoravská 2510/19, Libeň, 190 00 Praha 9, IČO: 04084063, zapsaná v obchodním rejstříku vedeném Městským soudem v Praze pod spz. B 20623;

„**Den**“ je kalendářní den;

„**Kabelovod**“ podzemní zařízení sestávající se z tělesa Kabelovodu a kabelových komor, sloužící k zatahování kabelů a ochranných trubek;

„**Občanský zákoník**“ znamená zákon č. 89/2012 Sb., občanský zákoník, v účinném znění;

„**POS**“ je zaměstnanec společnosti CETIN, pověřený ochranou sítě, Daniel Benetka, tel.: 724 037 981, e-mail: daniel.benetka@cetin.cz;

„**Pracovní den**“ znamená Den, kromě soboty, neděle, a státních svátků a ostatních svátků ve smyslu zákona č. 245/2000 Sb., o státních svátcích, o významných dnech a o dnech pracovního klidu, v účinném znění;

„**Příslušné požadavky**“ znamená jakýkoli a každý příslušný právní předpis, vč. technických norem, nebo normativní právní akt veřejné správy či samosprávy, nebo jakékoli rozhodnutí, povolení, souhlas nebo licenci, včetně podmínek, které s ním souvisí;

„**Překládka**“ je stavba spočívající ve změně trasy vedení SEK ve vlastnictví CETIN nebo přemístění zařízení SEK ve vlastnictví CETIN; Stavebník, který Překládku vyvolal, je dle ustanovení § 104 odst. 17 Zákona o elektronických komunikacích povinen uhradit společnosti CETIN veškeré náklady na nezbytné úpravy dotčeného úseku SEK, a to na úrovni stávajícího technického řešení;

„**SEK**“ je síť elektronických komunikací ve vlastnictví CETIN;

„**Stavba**“ je stavba a/nebo činnost ve vztahu, k níž bylo vydáno Vyjádření, a je prováděna Stavebníkem a/nebo Žadatelem v souladu s Příslušnými požadavky, povolená příslušným správním rozhodnutím vydaným dle Stavebního zákona;

„**Stavebník**“ je osoba takto označená ve Vyjádření;

„**Stavební zákon**“ je zákon č. 183/2006 Sb., o územním plánování a stavebním řádu;

„**Vyjádření**“ je vyjádření o existenci sítě elektronických komunikací vydané společností CETIN dne 30. 12. 2020 pod č.j. 863310/20;

„**Zájmové území**“ je území označené Žadatelem a/nebo Stavebníkem v Žádosti;

„**Situační výkres**“ je výkres, který je přílohou Vyjádření a obsahuje Zájmové území určené a vyznačené Žadatelem v Žádosti a výřezy účelové mapy SEK;

„**Zákon o elektronických komunikacích**“ je zákon č. 127/2005 Sb., o elektronických komunikacích a o změně některých souvisejících zákonů, v účinném znění;

„**Žadatel**“ je osoba takto označená ve Vyjádření.

„**Žádost**“ je žádost, kterou Žadatel a/nebo Stavebník požádal CETIN o vydání Vyjádření.

3. PLATNOST A ÚČINNOST VPOSEK

Tyto VPOSEK jsou platné a účinné dnem odeslání Vyjádření na i) adresu elektronické pošty Stavebníka a/nebo Žadatele uvedenou v Žádosti nebo ii) adresu pro doručení prostřednictvím poštovní přepravy uvedenou Stavebníkem a/nebo Žadatelem v Žádosti.

4. OBECNÁ PRÁVA A POVINNOSTI STAVEBNÍKA A/NEBO ŽADATELE

- (i) Stavebník, Žadatel je výslovně srozuměn s tím, že SEK je veřejně prospěšným zařízením, byla zřízena ve veřejném zájmu a je chráněna Příslušnými požadavky.
- (ii) SEK je chráněna ochranným pásmem, jehož rozsah je stanoven (a) ustanovením § 102 Zákona o elektronických komunikacích a/nebo (b) právními předpisy účinnými před Zákonom o elektronických komunikacích, není-li Příslušnými požadavky stanoveno jinak.
- (iii) Stavebník, Žadatel nebo jím pověřená třetí osoba, je povinen při provádění Stavby nebo jiných prací, při odstraňování havárií a projektování staveb, řídit se Příslušnými požadavky, správnou praxí v oboru stavebnictví a technologickými postupy a je povinen učinit veškerá nezbytná opatření vyžadovaná Příslušnými požadavky k ochraně SEK před poškozením. Povinnosti dle tohoto odstavce má Stavebník rovněž ve vztahu k SEK, které se nachází mimo Zájmové území.
- (iv) Při zjištění jakéhokoli rozporu mezi údaji v Situačním výkresu, který je přílohou Vyjádření a skutečným stavem, je Stavebník a/nebo Žadatel povinen bez zbytečného odkladu, nejpozději Den následující po zjištění takové skutečnosti, zjištěný rozpor oznámit POS.
- (v) Stavebník, Žadatel nebo jím pověřená třetí osoba, je povinen každé poškození či krádež SEK bezodkladně, nejpozději Den následující po zjištění takové skutečnosti, oznámit takovou skutečnost dohledovému centru společnosti CETIN na telefonní číslo +420 238 464 190.
- (vi) Bude-li Stavebník, Žadatel nebo jím pověřená třetí osoba na společnosti CETIN požadovat, aby se jako účastník správního řízení, pro jehož účely bylo toto Vyjádření vydáno, vzdala práva na odvolání proti rozhodnutí vydanému ve správním řízení, je oprávněn kontaktovat POS.

5. POVINNOSTI STAVEBNÍKA PŘI PŘÍPRAVĚ STAVBY

- (i) Při projektování Stavby je Stavebník povinen zajistit, aby projektová dokumentace Stavby (i) zohledňovala veškeré požadavky na ochranu SEK vyplývající z Příslušných požadavků, zejména ze Zákona o elektronických komunikacích a Stavebního zákona, (ii) respektovala správnou praxi v oboru stavebnictví a technologické postupy a (iii) umožňovala, aby i po provedení a umístění Stavby dle takové projektové dokumentace byla společnost CETIN, jako vlastník SEK schopna bez jakýchkoli omezení a překážek provozovat SEK, provádět údržbu a opravy SEK.
- (ii) Nebude-li možné projektovou dokumentaci zajistit některý, byť i jeden z požadavků dle předchozího odstavce (i) a/nebo umístění Stavby by mohlo způsobit, že nebude naplněn některý, byť i jeden z požadavků dle předchozího odstavce (i), vyvolá Stavebník Překládku.
- (iii) Při projektování Stavby, která se nachází nebo je u ní zamýšleno, že se bude nacházet v ochranném pásmu radiových tras společnosti CETIN a překračuje výšku 15 m nad zemským povrchem, a to včetně dočasných objektů zařízení staveníště (jeřáby, konstrukce, atd.) je Stavebník povinen písemně kontaktovat POS za účelem získání konkrétního stanoviska a podmínek k ochraně radiových tras společnosti CETIN a pro určení, zda Stavba vyvolá Překládku. Ochranné pásmo radiových tras v šíři 50m je zakresleno do situačního výkresu, který je součástí tohoto Vyjádření.

VŠEOBECNÉ PODMÍNKY OCHRANY SÍTĚ ELEKTRONICKÝCH KOMUNIKACÍ společnosti CETIN a.s.

- (iv) Pokud se v Zájmovém území nachází podzemní silové vedení (NN) ve vlastnictví společnosti CETIN, je Stavebník povinen ve vztahu k projektové dokumentaci zajistit totéž, co je uvedeno pod písm (i) tohoto článku 5, přičemž platí, že Stavebník vyvolá Překládku v případech uvedených pod písm (ii) tohoto článku 5.
- (v) Stavebník je povinen při projektování Stavby, která je stavbou (a) zařízení silových elektrických sítí (VN, VVN a ZVVN) a/nebo (b) trakčních vedení, provést výpočet či posouzení rušivých vlivů na SEK, zpracovat ochranná opatření, to vše dle a v souladu s Příslušnými požadavky. Stavebník je povinen nejpozději třicet (30) Dnů před podáním žádosti o vydání příslušného správního rozhodnutí k umístění Stavby dle Stavebního zákona předat POS výpočet či posouzení rušivých vlivů na SEK a zpracovaná ochranná opatření.
- (vi) Je-li Stavba v souběhu s Kabelovodem, nebo Kabelovod kříží, je Stavebník povinen nejpozději ke Dni, ke kterému započne se zpracováním projektové dokumentace ke Stavbě, oznámit POS a projednat s POS (a) veškeré případy, kdy trajektorie podvrtná a protlaků budou vedeny ve vzdálenosti menší, než je 1,5 m od Kabelovodu a (b) jakékoliv výkopové práce, které budou nebo by mohly být vedeny v úrovni či pod úrovní Kabelovodu nebo kabelové komory.
- (vii) Je-li Stavba umístěna nebo má být umístěna v blízkosti Kabelovodu, ve vzdálenosti menší, než jsou 2 m nebo kříží-li Stavba Kabelovod ve vzdálenosti menší, než je 0,5 m nad nebo kdekoliv pod Kabelovodem, je Stavebník povinen předložit POS k posouzení zakreslení Stavby v příčných řezech, přičemž do příčného řezu je Stavebník rovněž povinen zakreslit profil kabelové komory.

6. POVINNOSTI STAVEBNÍKA PŘI PROVÁDĚNÍ STAVBY

- (i) Stavebník je před započítím jakýchkoliv zemních prací ve vztahu ke Stavbě povinen vytýčit trasu SEK na terénu dle Příslušných požadavků a dle Stavebního zákona. S vytýčenou trasou SEK je Stavebník povinen seznámit všechny osoby, které budou anebo by mohly zemní práce ve vztahu ke Stavbě provádět. V případě porušení této povinnosti bude Stavebník odpovědný společnosti CETIN za náklady a škody, které porušení této povinnosti společnosti CETIN vzniknou a je povinen je společnosti CETIN uhradit.
- (ii) Pět (5) Pracovních dní před započítím jakýchkoliv prací ve vztahu ke Stavbě je Stavebník povinen oznámit společnosti CETIN, že zahájí práce či činnosti ve vztahu ke Stavbě. Písemné oznámení dle předchozí věty zašle Stavebník na adresu elektronické pošty POS a bude obsahovat minimálně číslo jednací Vyjádření a kontaktní údaje Stavebníka.
- (iii) Stavebník je povinen zabezpečit a zajistit SEK proti mechanickému poškození, a to zpravidla dočasným umístěním silničních betonových panelů nad kabelovou trasou SEK. Do doby, než je zajištěna a zabezpečena ochrana SEK proti mechanickému poškození, není Stavebník oprávněn přejíždět vozidly nebo stavební mechanizací kabelovou trasu SEK. Při přepravě vysokých nákladů nebo při projíždění stroji, vozidly či mechanizací pod nadzemním vedením SEK je Stavebník povinen prověřit, zda výška nadzemního vedení SEK je dostatečná a umožňuje spolehlivý a bezpečný způsob přepravy nákladu či průjezdu strojů, vozidel či mechanizace.
- (iv) Při provádění zemních prací v blízkosti SEK je Stavebník povinen postupovat tak, aby nedošlo ke změně hloubky uložení nebo prostorového uspořádání SEK. V místech, kde SEK vystupuje ze země do budovy, rozváděče, na sloup apod. je Stavebník povinen vykonávat zemní práce se zvýšenou mírou opatrnosti, výkopové práce v blízkosti sloupů nadzemního vedení SEK je Stavebník povinen provádět v takové vzdálenosti od sloupu nadzemního vedení SEK,

kteřá je dostatečná k tomu, aby nedošlo nebo nemohlo dojít k narušení stability sloupu nadzemního vedení SEK. Stavebník je povinen zajistit, aby jakoukoliv jeho činností nedošlo bez souhlasu a vědomí společnosti CETIN (a) ke změně nivelety terénu, a/nebo (b) k výsadbě trvalých porostů, a/nebo (c) ke změně rozsahu a změně konstrukce zpevněných ploch. Pokud došlo k odkrytí SEK, je Stavebník povinen SEK po celou dobu odkrytí náležitě zabezpečit proti prověšení, poškození a odcizení.

- (v) Zjistí-li Stavebník kdykoliv během provádění prací ve vztahu ke Stavbě jakýkoliv rozpor mezi údaji v projektové dokumentaci a skutečností, je povinen bezodkladně přerušit práce a oznámit zjištěný rozpor na adresu elektronické pošty POS. Stavebník není oprávněn pokračovat v pracích ve vztahu ke Stavbě do doby, než získá písemný souhlas POS s pokračováním prací.
- (vi) Stavebník není bez předchozího písemného souhlasu společnosti CETIN oprávněn manipulovat s kryty kabelových komor, jakkoliv zakrývat vstupy do kabelových komor, a to ani dočasně, vstupovat do kabelových komor, jakkoliv manipulovat s případně odkrytými prvky SEK či s jakýmkoliv jiným zařízením se SEK souvisejícím. Rovněž bez předchozího písemného souhlasu společnosti CETIN není Stavebník oprávněn umístit nad trasou Kabelovodu jakoukoliv jinou síť technické infrastruktury v podélném směru.
- (vii) Byla-li v souladu s Vyjádřením a těmito VPOSEK odkryta SEK je Stavebník povinen tři (3) Pracovní dny před zakrytím SEK písemně oznámit POS zakrytí SEK a vyzvat ho ke kontrole před zakrytím. Oznámení Stavebníka dle předchozí věty musí obsahovat minimálně předpokládaný Den zakrytí, číslo jednací Vyjádření a kontaktní údaje Stavebníka. Stavebník není oprávněn provést zakrytí do doby, než získá písemný souhlas POS se zakrytím.

7. ROZHODNÉ PRÁVO

Vyjádření a VPOSEK se řídí českým právem, zejména Občanským zákoníkem, Zákonem o elektronických komunikacích a Stavebním zákonem. Veškeré spory z Vyjádření či VPOSEK vyplývající budou s konečnou platností řešeny u příslušného soudu České republiky.

8. PÍSEMNÝ STYK

Písemným stykem či pojmem „písemně“ se pro účely Vyjádření a VPOSEK rozumí předání zpráv jedním z těchto způsobů:

- v listinné podobě;
- e-mailovou zprávou s uznávaným elektronickým podpisem dle zák. č. 297/2016 Sb., o službách vytvářejících důvěru pro elektronické transakce, v účinném znění; a/nebo e-mailovou zprávou zaslou na adresu POS;

9. ZÁVĚREČNÁ USTANOVENÍ

- (i) Stavebník, Žadatel nebo jím pověřená třetí osoba je počínaje Dnem převzetí Vyjádření povinen užít informace a data uvedená ve Vyjádření pouze a výhradně k účelu, pro který mu byla tato poskytnuta. Stavebník, Žadatel nebo jím pověřená třetí osoba není oprávněn informace a data rozmnožovat, rozšiřovat, pronajímat, půjčovat či jinak umožnit jejich užívání třetí osobou bez předchozího písemného souhlasu společnosti CETIN.
- (ii) Pro případ porušení kterékoliv z povinností Stavebníka, Žadatele nebo jím pověřené třetí osoby, založené Vyjádřením /nebo těmito VPOSEK je Stavebník, Žadatel či jím pověřená třetí osoba odpovědný za veškeré náklady a škody, které společnosti CETIN vzniknou porušením povinností Stavebníka, Žadatele nebo jím pověřené třetí osoby.

Číslo jednací: 863310/20

Číslo žádosti: 0120 995 036

Informace k vytyčení *SEK*

V případě požadavku na vytyčení *SEK* společnosti *CETIN* se, prosím, obraťte na společnosti uvedené níže:

CETIN a.s. - středisko Čechy západ

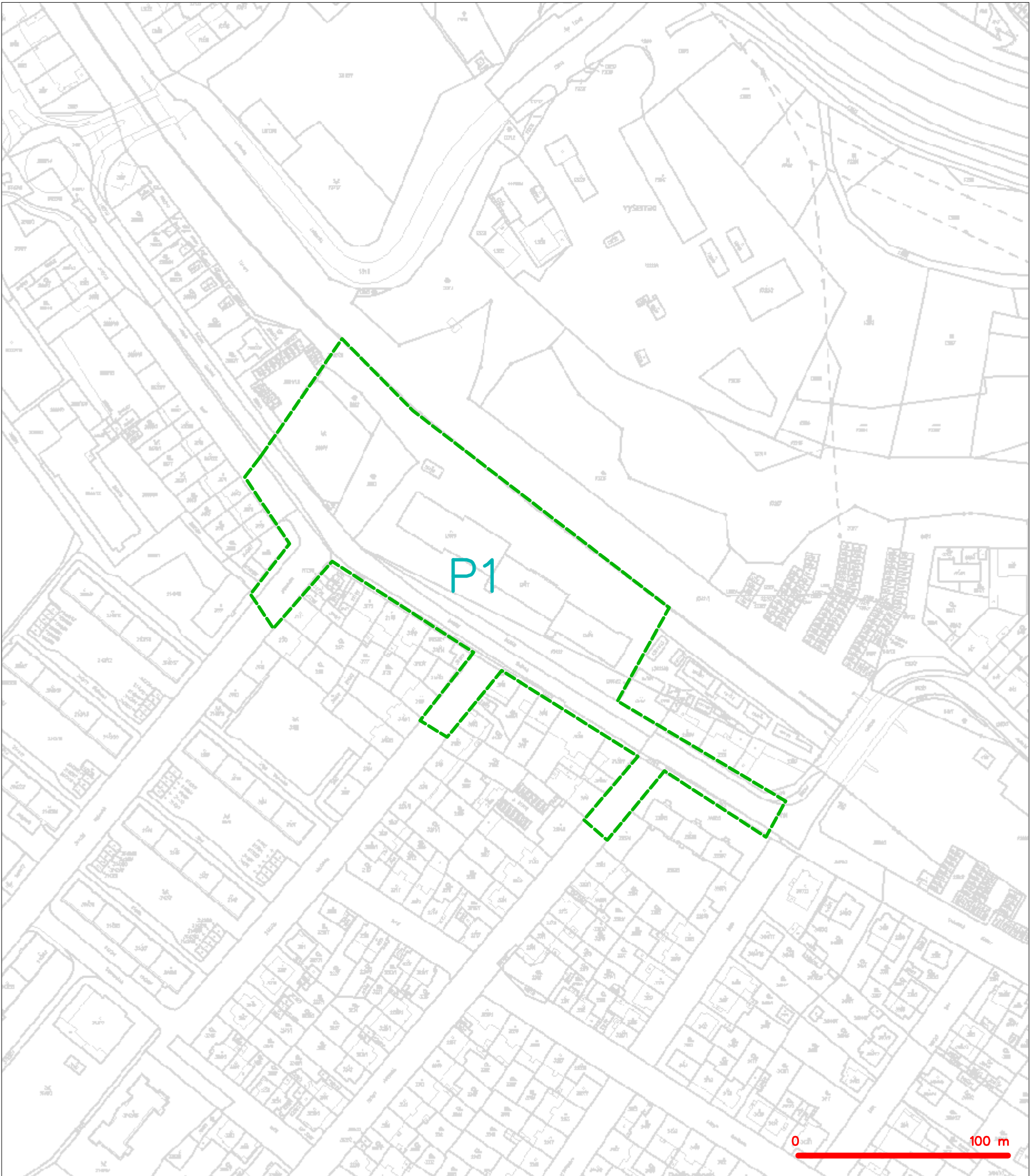
se sídlem: Českomoravská 2510/19, Libeň, 190 00 Praha 9

IČ: 04084063

DIČ: CZ04084063

kontakt: tel: 238461858, obslužná doba 7 - 15 hod, Jaroslav Josef, Plzeň Lidická 20, MT: 721 030 638 mezi 7:00 a 8:00

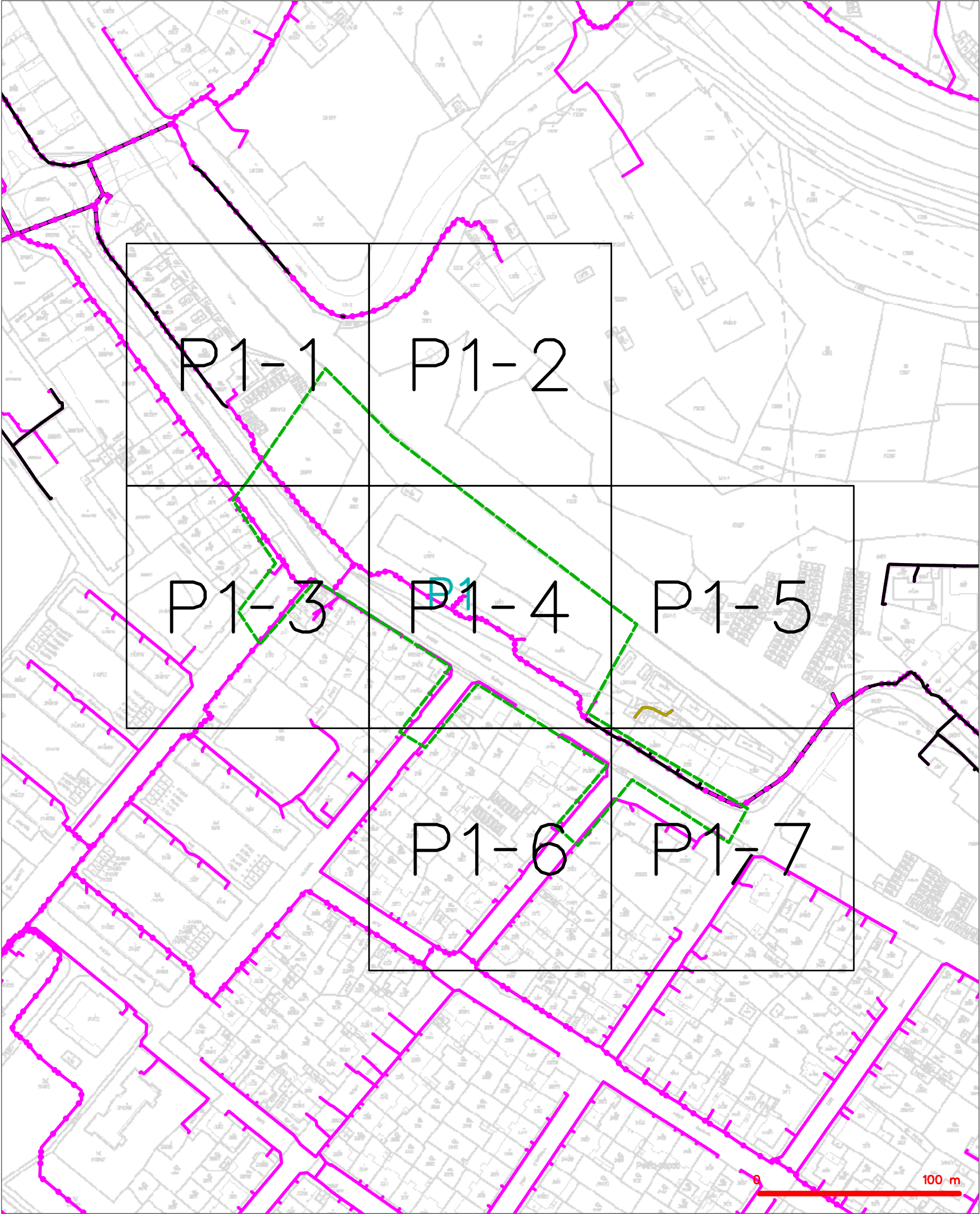
SITUAČNÍ VÝKRES - ZÁJMOVÉ ÚZEMÍ



LEGENDA
----- hranice zájmového území k vyjádření


CETIN a.s.
Českomoravská 2510/19, Libeň
190 00 Praha 9
DIČ: CZ04084063
102

SITUAČNÍ VÝKRES - POLYGON 1



LEGENDA	
	hranice zájmového území k vyjádření
	NV přípojka, území s NV přípojkou CETIN
	zaměřený průběh metalického kabelu
	zaměřený průběh optického kabelu, HDPE trubky nebo souběh optického a metalického kabelu
	nezaměřený průběh metalického kabelu
	nezaměřený průběh optického kabelu, HDPE trubky nebo souběh optického a metalického kabelu
	nadzemní síť cizí
	nezaměřený průběh optického kabelu, HDPE trubky nebo souběh optického a metalického kabelu
	radiové síť, ochranné pásmo radiové sítě
	nadzemní síť
	neprovazované síť
	podzemní síť cizí
	sítě s NV
	kojektor, kabelovod

PROJEKT servis spol. s r.o.
Martina Urbanová
U Elektry 830/2b
198 00 Praha

Číslo jednací 1202100103

Datum 8.1.2021

Vyřizuje Martin Švec

telefon +420 606 763 587

e-mail Martin.Svec@cdt.cz

Věc: Souhrnné stanovisko k existenci komunikačního vedení a zařízení ve správě ČD - Telematika a.s. ke sloučenému územnímu a stavebnímu řízení.

Název stavby: Rekonstrukce zpevněných ploch v okolí objektu OŘ Plzeň Sušická ul.

Při realizaci výše uvedené stavby **DOJDE** ke styku se sítí elektronických komunikací, která je chráněna ochranným pásmem dle §102 zák. č. 127/2005 Sb., o elektronických komunikacích.

Toto vyjádření platí pouze pro dokumentaci ověřenou společností ČD - Telematika a.s. a pro rozsah prací na ní vyznačených.

Vyjádření je platné pouze pro zájmové území vyznačené žadatelem včetně důvodu stanoveného žadatelem.

Vyjádření pozbývá platnosti dne 8.1.2023

Dotčená zařízení:

DK Plzeň - Strakonice; TK_MK_MOK_DOK.

Všeobecné podmínky ochrany:

Toto vyjádření neopravňuje žadatele provádět jakoukoliv činnost nebo ochranu na síti elektronických komunikací.

Dotčenou síť elektronických komunikací je žadatel povinen nechat u ČD - Telematika a.s. vytyčit.

Vytyčení sítě elektronických komunikací bude provedeno na základě písemné objednávky zaslané nejméně 14 dnů před požadovaným termínem vytyčení. Na objednávce ve dvojím vyhotovení musí být uvedeno jednací číslo vyjádření a datum vydání vyjádření. V případě, že žadatelem je právnická osoba, musí být na objednávce uvedeno navíc IČO, DIČ a bankovní spojení objednatele.

Termín, způsob a formu vytyčení je nutné řešit individuálně s kontaktní osobou (kontakty na adrese www.cdt.cz/ vytyčení) po telefonické dohodě, a to nejlépe 7 dnů před požadovaným termínem vytyčení. Je-li vytyčení požadováno do tří dnů od data vaší žádosti na vytyčení, bude do celkové částky za vytyčení připočten expresní příplatek ve výši 30% z celkové částky.

Žadatel nese veškeré náklady na provedení vytyčení, a to včetně případných prací geodetické kanceláře, pokud to situace vyžaduje.

Po vytyčení je žadatel povinen předložit k odsouhlasení vystavovateli tohoto vyjádření další stupeň dokumentace, ve kterém budou zakresleny síť elektronických komunikací podle skutečnosti, popsány rozsah a způsob provedení

www.cdt.cz

činností a zajištění ochrany dotčené sítě elektronických komunikací. V případě, že projekční či realizační práce související se stavbou budou prováděny na pozemcích dráhy či v jejím ochranném pásmu anebo na síti elektronických komunikací v majetku Správy železnic, musí tyto práce provádět organizace, která má příslušné odborné oprávnění k práci na železničním telekomunikačním zařízení udělené Správou železnic. Případné rozpory nebo výjimky z jednotlivých ustanovení řeší Správa železnic, Technická ústředna dopravní cesty se sídlem Praha 9 - Libeň, Malletova 10/2363. Nedodržení těchto podmínek je hrubým porušením právní povinnosti podle zákona 127/2005 Sb., o elektronických komunikacích a zákona 266/1994 Sb., o drahách.

Specifické podmínky Správy železnic:

Stavební objekty a provozní soubory zpracované do stupně dokumentace pro územní řízení týkající se sítě elektronických komunikací v majetku Správy železnic musí být v dalším stupni projektové dokumentace zpracovány v rozsahu daném vyhláškou č. 146/2008 Sb. a upřesněnou směrnicí Správy železnic 11/2006.

Činnosti na majetku Správy železnic uvedené již ve stupni dokumentace pro územní řízení musí být v souladu s technickými kvalitativními podmínkami staveb státních drah.

V případě prodeje, pronájmu drážního pozemku, objektu, je žadatel povinen požádat o vyjádření Správy železnic, Technickou ústřednu dopravní cesty se sídlem Praha 9 - Libeň, Malletova 10/2363. Přílohou podané žádosti musí být toto vyjádření, a to včetně všech příloh.

Počet příloh: 4

ČD - Telematika a.s.
Pernerova 2819/2a
130 00 Praha 3

www.cdt.cz



PROJEKT servis spol. s r.o.
U Elektry 830 /2b
19800 Praha

Váš dopis značky / ze dne	Naše značka	Vyřizuje	Místo odeslání / dne
0000087420 / 30.12.2020	UPTS/OS/263155/2020	Simona Hulíková	Praha / 04.01.2021

Věc: Vyjádření k existenci podzemních sítí spol. České Radiokomunikace, a.s.

Účel: Existence sítí

Akce: Rekonstrukce zpevněných ploch v okolí objektu OŘ Plzeň Sušická ul.

K Vaší žádosti o vyjádření k existenci sítí Vám sdělujeme, že ve Vámi vyznačeném/řešeném území nedojde ke styku s žádným podzemním vedením/zařízením v naší správě.

S pozdravem

Za správnost:


České Radiokomunikace a.s.
Skokanská 2117/1
169 00 Praha 6
(53)

Simona Hulíková
Specialista ochrany sítě

Příloha: Daňový doklad

Platnost tohoto vyjádření je jeden rok od data vystavení, tj. do 04.01.2022

PIN: 1428

Úhradu částky za vyjádření proveďte na účet Českých Radiokomunikací, a.s. Číslo účtu Českých Radiokomunikací, a.s. vč. variabilního symbolu naleznete na přiloženém Zjednodušeném daňovém dokladu.

Žádost č. j. UPTS/OS/263155/2020

Zájmové území



Poznámka: Upozorňujeme Vás, že toto stanovisko **NELZE** uplatnit pro umístění a provoz větrných elektráren.

PROJEKT servis spol s.r.o.

NAŠE ZNAČKA
0101582564VYŘÍZENO DNE
16.08.2021

Sdělení o existenci energetického zařízení, sítě pro elektronickou komunikaci nebo zařízení technické infrastruktury v majetku společnosti ČEZ Distribuce, a. s., pro akci:

Rekonstrukce zpevněných ploch v okolí objektu OŘ Plzeň Sušická ul.

Vážený zákazníku,

Na základě Vaší žádosti 0101582564 ze dne 16.08.2021 Vám zasíláme sdělení o existenci energetického zařízení, sítě pro elektronickou komunikaci nebo zařízení technické infrastruktury v majetku společnosti ČEZ Distribuce, a. s., ve Vámi vymezeném zájmovém území.

Dovolujeme si Vás upozornit, že **sdělení nenahrazuje** vyjádření provozovatele distribuční soustavy k projektové dokumentaci pro územní nebo stavební řízení, k připojení nového odběru, zdroje elektrické energie nebo k navýšení rezervovaného příkonu a výkonu a s výjimkou havárií ani souhlas s činností v ochranném pásmu.

Toto sdělení je platné do 16.02.2022 a je jedním z podkladů pro zpracování projektové dokumentace, pokud je taková dokumentace zpracovávána.

V majetku ČEZ Distribuce, a. s., se na Vámi uvedeném zájmovém území nachází nebo ochranným pásmem zasahuje energetické zařízení typu:

	síť NN	síť VN	síť VVN
Podzemní síť	střet	střet	
Nadzemní síť			

Stanice	střet
---------	-------

V majetku ČEZ Distribuce, a. s., se na Vámi uvedeném zájmovém území nachází nebo ochranným pásmem zasahuje síť pro elektronickou komunikaci typu:

	síť pro elektronickou komunikaci
Podzemní síť	
Nadzemní síť	

Zařízení technické infrastruktury zahrnuje zejména vodovodní, kanalizační a plynové přípojky pro objekty ČEZ Distribuce a. s., a dále pak další podzemní a nadzemní zařízení sloužící pro provoz distribuční sítě. V majetku ČEZ Distribuce, a. s., se na Vámi uvedeném zájmovém území nachází nebo ochranným pásmem zasahuje zařízení technické infrastruktury:

	zařízení technické infrastruktury
Nadzemní nebo podzemní	

Energetické zařízení (mimo nadzemních sítí NN), zařízení sítě pro elektronickou komunikaci a zařízení technické infrastruktury je chráněno ochranným pásmem podle § 46 zákona č. 458/2000 Sb., o podmínkách podnikání a o výkonu státní správy v energetických odvětvích a o změně některých zákonů (energetický zákon), ve znění pozdějších předpisů. Přibližný průběh tras energetických zařízení, sítě pro elektronickou komunikaci (v trase kabelového vedení může být uloženo několik kabelů energetických i komunikačních) a tras zařízení technické infrastruktury zasíláme v příloze tohoto dopisu.

V případě existence **podzemních** energetických zařízení, sítě pro elektronickou komunikaci nebo zařízení technické infrastruktury je povinností stavebníka alespoň 14 dní před započatím zemních prací požádat telefonicky na 800 850 860 nebo e-mailem na info@cezdistribuce.cz o tzv. **vytyčení trasy podzemního zařízení**, sítě pro elektronickou komunikaci nebo zařízení technické infrastruktury. O vytyčení lze požádat pouze na základě vydaného sdělení o existenci energetického zařízení, sítě pro elektronickou komunikaci nebo zařízení technické infrastruktury, a to (mimo havárií) nejpozději 30 dní před koncem jeho platnosti.

Dojde-li k obnažení podzemního vedení nebo k poškození energetického zařízení, sítě pro elektronickou komunikaci nebo zařízení se sítí pro elektronickou komunikaci související nebo zařízení technické infrastruktury ve vlastnictví ČEZ Distribuce, a. s., nahlase nám prosím tuto skutečnost bezodkladně jako poruchu na bezplatnou linku 800 850 860.

Pokud uvažovaná **akce nebo činnost zasáhne do ochranného pásma** nadzemních vedení, trafostanic nebo sítě pro elektronickou komunikaci, popř. bude po vytyčení zjištěno, že zasahuje do ochranného pásma podzemních energetických zařízení nebo zařízení pro elektronickou komunikaci, je nutné písemně požádat společnost ČEZ Distribuce, a. s., o souhlas s činností v ochranném pásmu (formulář je k dispozici na www.cezdistribuce.cz v části Formuláře / Činnosti v ochranných pásmech, kontaktní údaje pro podání Vaší žádosti naleznete v zápatí). Jestliže uvažovaná akce vyvolá potřebu dílčí změny trasy vedení nebo přemístění některých prvků energetického zařízení nebo sítě pro elektronickou komunikaci včetně souvisejícího zařízení, je nutné včas společnost ČEZ Distribuce, a. s., požádat o přeložku zařízení podle § 47 energetického zákona.

Zároveň Vás upozorňujeme, že v zájmovém území se může nacházet taktéž energetické zařízení, sít' pro elektronickou komunikaci nebo zařízení technické infrastruktury, které není v majetku společnosti ČEZ Distribuce, a. s.

V souvislosti s výše uvedeným si Vás dovoluujeme upozornit, že uvedené sdělení včetně jeho příloh obsahuje skutečnosti tvořící obchodní tajemství společnosti ČEZ Distribuce, a. s. Poskytnuté informace jsou dále také důvěrnými informacemi a obchodně citlivými informacemi společnosti ČEZ Distribuce, a. s. Z výše uvedených důvodů si Vás proto společnost ČEZ Distribuce, a. s., dovoluje upozornit, že s poskytnutými informacemi je potřeba nakládat dle platných právních předpisů, v opačném případě se vystavujete postihu ve smyslu platné právní úpravy. V této souvislosti si Vás dále dovoluujeme upozornit, že požadované informace nesmí být předány, sděleny, využity, zpřístupněny, či jiným způsobem postoupeny na jakoukoli třetí osobu bez předchozího prokazatelného souhlasu společnosti ČEZ Distribuce, a. s. Informace o existenci energetického zařízení, sítě pro elektronickou komunikaci a zařízení technické infrastruktury mohou být využity pouze pro účel, pro který byly vyžádány.

S pozdravem

ČEZ Distribuce, a. s.

Děčín, Děčín IV-Podmokly
Teplická 874/8
PSČ 405 02
IČ: 24729035

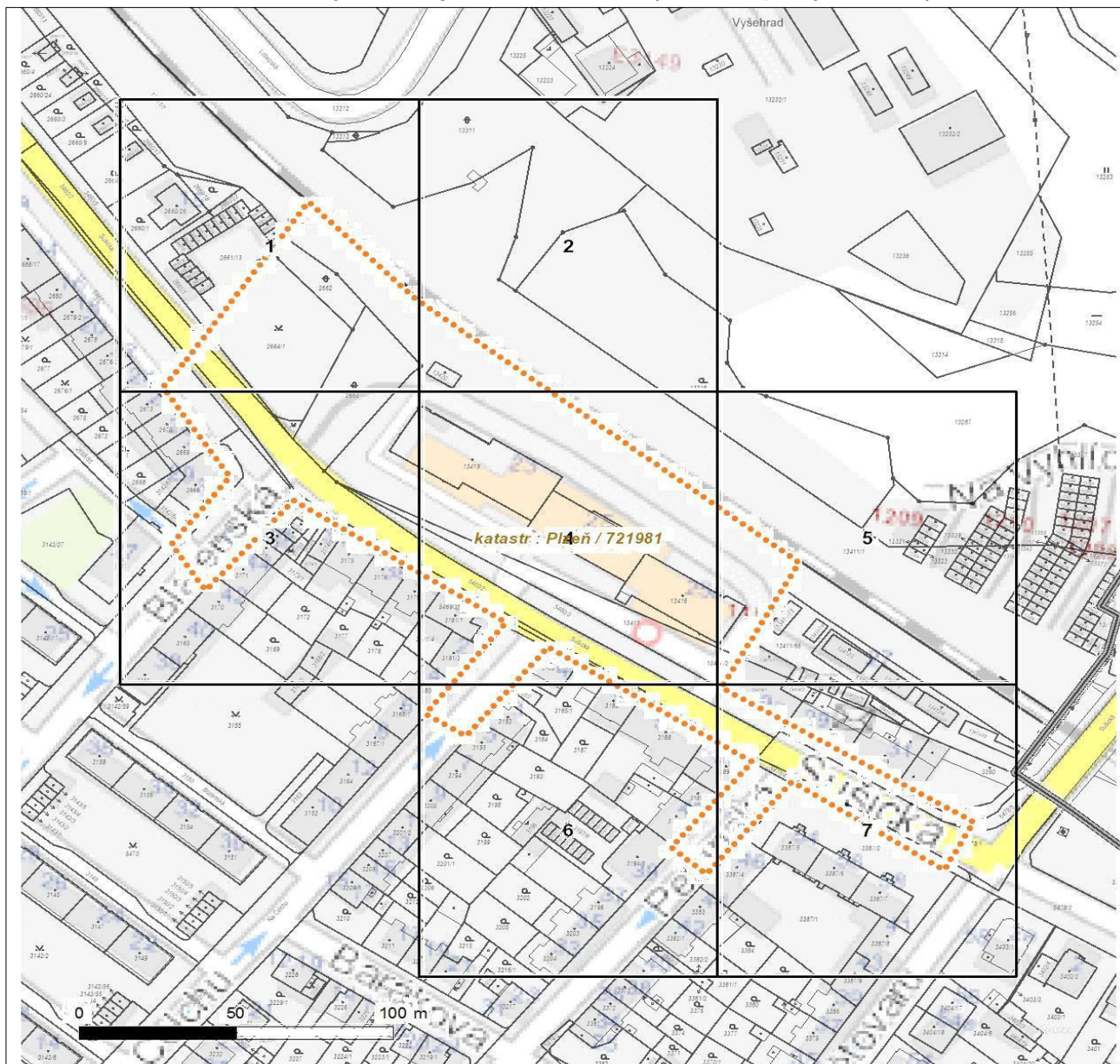
Přílohy

1. Situační výkres zájmového území
2. Podmínky pro provádění činností v ochranných pásmech energetických zařízení, sítě pro elektronickou komunikaci a zařízení technické infrastruktury

Platí pouze se sdělením číslo 0101435448.

Zakreslené polohy zařízení v příloze jsou pouze informativní.

Situační výkres zájmového území (klad mapových listů)



Není-li zobrazena katastrální mapa, zadejte žádost znovu. Katastrální mapa je generována prostřednictvím externí WMS služby, jejíž provoz nezajišťuje společnost ČEZ Distribuce, a. s.

LEGENDA

Podzemní vedení NN do 1 kV

Nadzemní vedení NN do 1 kV

Podzemní vedení VN do 35 kV

Nadzemní vedení VN do 35 kV

Podzemní vedení VVN 110 kV

Nadzemní vedení VVN 110 kV

NN přívod odběratele

Zařízení technické infrastruktury

Cizí energetické vedení

Zájmové území

TS

Stanice do 52 kV - stožárová

TS

Stanice do 52 kV - zděná

TR

Transformovna (nad 52 kV)

Probíhající investice ČEZ Distribuce

Stanice ČEZ Distribuce ve výstavbě

Zařízení ČEZ Distribuce ve výstavbě

Hranice katastrálního území

Nadzemní síť pro elektronickou komunikaci

Podzemní síť pro elektronickou komunikaci

HDPE trubka

Souběhy sítí pro elektronickou komunikaci s energetickými sítěmi:

Souběh s podzemním vedením NN do 1 kV

Souběh s nadzemním vedením NN do 1 kV

Souběh s podzemním vedením VN do 35 kV

Souběh s nadzemním vedením VN do 35 kV

Souběh s podzemním vedením VVN 110 kV

Souběh s nadzemním vedením VVN 110 kV

V zájmovém území se nachází investiční akce.



ŽADATEL

PROJEKT servis spol s.r.o.

NAŠE ZNAČKA
0700426058

VYŘIZUJE / LINKA

VYŘÍZENO DNE
16.08.2021

Sdělení o existenci komunikačního vedení společnosti ČEZ ICT Services, a. s.

Název akce: **Rekonstrukce zpevněných ploch v okolí objektu OŘ Plzeň Sušická ul.**

Účel: **Sloučené územní a stavební řízení**

Vážený zákazníku,
dovolujeme si reagovat na Vaši žádost číslo 0700426058 ze dne 16.08.2021, která se týkala sdělení o existenci komunikačního zařízení na Vámi určeném zájmovém území.

Dle vědomí společnosti ČEZ ICT Services, a. s., se na Vámi vymezeném zájmovém území:
nenachází komunikační zařízení v majetku společnosti ČEZ ICT Services, a. s.

Zároveň si Vás dovoluujeme upozornit, že není vyloučeno, že se ve Vámi vymezeném zájmovém území nachází jiné zařízení, které není v majetku společnosti ČEZ ICT Services, a. s.

Toto sdělení je platné do 16.08.2022.

V souvislosti s výše uvedeným si Vás dovoluujeme upozornit, že sdělení o existenci či neexistenci sítí představuje skutečnosti tvořící obchodní tajemství společnosti ČEZ ICT Services, a. s. Poskytnuté informace jsou dále také důvěrnými informacemi společnosti ČEZ ICT Services, a. s. Z výše uvedených důvodů si Vás proto společnost ČEZ ICT Services, a. s., dovoluje upozornit, že s poskytnutými informacemi je potřeba nakládat dle platných právních předpisů, v opačném případě se vystavujete postihu ve smyslu platné právní úpravy. V této souvislosti si Vás dovoluujeme rovněž upozornit, že požadované informace nesmí být předány, sděleny, využity, zpřístupněny, či jiným způsobem postoupeny na jakoukoli třetí osobu bez předchozího prokazatelného souhlasu společnosti ČEZ ICT Services, a. s. Informace o existenci sítí mohou být využity pouze pro účel, pro který byly vyžádány.

ČEZ ICT Services, a. s.

Praha, Praha 4
Duhová 1531/3
PSČ 140 53
IČ: 26470411

Přílohy

Situační výkres zájmového území

Dial Telecom, a.s.
Křižíkova 237/36a
186 00 Praha 8-Karlín
IČ:28175492
DIČ:CZ28175492
Tel:226204111

PROJEKT servis spol. s r.o.
U Elektry 830/2b
PRAHA 9 - HLOUBĚTÍN
198 00

Naše značka
PZ860634

Vyřizuje / Linka
Kopřivová / 226204111

Vystaveno
4.1.2021

Věc : Vyjádření k dokumentaci pro všechny stupně projektové dokumentace

Název akce/stavby : Rekonstrukce zpevněných ploch v okolí objektu OŘ Plzeň Sušická ul., k.ú. Plzeň

Na základě Vaší žádosti Vám sdělujeme následující :

Ve Vámi vyznačeném prostoru stavby

se v současné době nenachází v zemi žádné podzemní komunikační vedení

ve vlastnictví a správě společnosti Dial Telecom, a.s.

K Vámi předloženému záměru nemáme námitek, souhlasíme s vydáním rozhodnutí ve všech stupních projektové dokumentace.

Platnost tohoto vyjádření je 1rok od jeho vydání.

Při změně rozsahu stavby je nutno požádat naši organizaci o nové vyjádření k existenci sítí elektronických komunikací.

S přátelským pozdravem



Dial Telecom
Dial Telecom, a.s.
Křižíkova 237/36a, 186 00 Praha 8 - Karlín
IČO: 28175492 DIČ: CZ28175492



Fine Technology Outsource, s.r.o.
Tylova 473/27
301 00 Plzeň

PROJEKT servis spol. s r.o.
U Elektry 830/2b
19800 Praha
id 25851

č.j.: 25851 vyřizuje:

tel.: 211 155 328

e-mail: site@vyjadreni.net

Věc: **Nekolizní vyjádření**

Praha 30.12.2020

Vážený pane / Vážená paní,

společnost Fine Technology Outsource, s.r.o., se sídlem Tylova 473/27, 301 00 Plzeň Vám sděluje, že:

V zakresleném prostoru stavby nedojde ke kolizi s našimi sítěmi.

S realizací stavby **Rekonstrukce zpevněných ploch v okolí objektu OŘ Plzeň Sušická ul.** souhlasíme. Všechny změny v PD je třeba znovu projednat.

Toto vyjádření je platné pro všechny stupně projektové dokumentace a je platné 1 rok ode dne vystavení. Nedílnou součástí je příloha (zákres sítí, případně situace stavby).

Kontakt na provozovatele - tel.: +420 211 155 328, e-mail: info@finetechnology.cz



Příloha: Situace stavby / zákres sítí

I. Obecná ustanovení

1. Stavebník, nebo jím pověřená třetí osoba, je povinen při provádění jakýchkoliv činností, zejména stavebních nebo jiných prací, při odstraňování havárií a projektování staveb, řídit se platnými právními předpisy, technickými a odbornými normami (včetně doporučených), správnou praxí v oboru stavebnictví a technologickými postupy a učinit veškerá opatření nezbytná k tomu, aby nedošlo k poškození nebo ohrožení sítě elektronických komunikací ve vlastnictví či správě subjektu uvedeného na straně 1, za který se vyjadřuje společnost Fine Technology Outsource, s.r.o.
2. Při jakékoliv činnosti v blízkosti TI je stavebník, nebo jím pověřená třetí osoba, povinen respektovat ochranné pásmo tak, aby nedošlo k poškození. Při křížení nebo souběhu činností je povinen řídit se platnými právními předpisy, technickými a odbornými normami (včetně doporučených), správnou praxí v oboru stavebnictví a technologickými postupy. Při jakékoliv činnosti ve vzdálenosti menší než 1,5 m od krajního vedení vyznačené trasy podzemního vedení nesmí používat mechanizačních prostředků a nevhodného nářadí.
3. Pro případ porušení kterékoliv z povinností stavebníka, nebo jím pověřené třetí osoby, založené Všeobecnými podmínkami ochrany sítí společnosti Fine Technology Outsource, s.r.o. je stavebník, nebo jím pověřená třetí osoba, odpovědný za veškeré náklady a škody, které vlastníkově technické infrastruktury vzniknou porušením jeho povinností.
4. V případě, že budou zemní práce zahájeny po uplynutí doby platnosti tohoto Vyjádření, nelze toto Vyjádření použít jako podklad pro vytyčení a je třeba požádat o vydání nového Vyjádření.
5. Veškeré zásahy v ochranném pásmu TI je třeba předem konzultovat s jejím vlastníkem (provozovatelem).
6. Náklady spojené s ochranou, přemístěním nebo případnou opravou TI hradí stavebník v celém rozsahu.

II. Součinnost stavebníka při přípravě stavby

4. Při projektování stavby, při rekonstrukci, která se nachází v ochranném pásmu radiových tras vlastníka technické infrastruktury včetně dočasných objektů zařízení staveniště (jeřáby, konstrukce, atd.), nejpozději však před zahájením správního řízení ve věci povolení takové stavby, je stavebník nebo jím pověřená třetí osoba, povinen kontaktovat vlastníka TI. Ochranné pásmo radiových tras je tvořeno kruhem o poloměru 25m kolem vysílacího radiového zařízení.
5. Pokud se v zájmovém území stavby nachází podzemní silnoproudé vedení (NN) vlastníka TI je stavebník, nebo jím pověřená třetí osoba, před zahájením správního řízení ve věci povolení správního orgánu k činnosti stavebníka, nebo jím pověřené třetí osoby, nejpozději však před zahájením stavby, povinen kontaktovat vlastníka TI.

III. Křížení a souběh se SEK

1. Stavebník, nebo jím pověřená třetí osoba, je povinen v místech křížení se sítěmi technické infrastruktury, pozemními komunikacemi, parkovacími plochami, vjezdy atp. ukládat své zařízení v zákonnými předpisy stanovené hloubce a chránit technickou infrastrukturu chráničkami s přesahem minimálně 0.5 m na každou stranu od hrany křížení. Chráničku je povinen utěsnit a zamezit vnikání nečistot.
2. Stavebník nebo jím pověřená třetí osoba, je výslovně srozuměn s tím, že v případě, kdy hodlá umístit stavbu sjezdu či vjezdu, je povinen stavbu sjezdu či vjezdu umístit tak, aby metalické kabely nebyly umístěny v hloubce menší než 0,6 m a optické nebyly umístěny v hloubce menší než 1 m.
3. Stavebník, nebo jím pověřená třetí osoba, je povinen základy (stavby, opěrné zdi, podezdívky apod.) umístit tak, aby dodržel minimální vodorovný odstup 1,5 m od krajního vedení, případně kontaktovat vlastníka TI.
4. Stavebník, nebo jím pověřená třetí osoba, není oprávněn trasy TI znepřístupnit (např. zabetonováním).

Žadatel:
PROJEKT servis spol. s r.o.
Urbanová Martina
U Elektry 830/2b
19800 Praha
IČO: 49823141

Evid. číslo žádosti: 2020324301
Evid. číslo subjektu: 0010131618

Fine Technology Outsource, s.r.o.
Tylova 473/27
301 00 Plzeň

Žádám Vás o vyjádření k technické infrastruktuře z důvodu:
Existence sítí

Název akce:
Rekonstrukce zpevněných ploch v okolí objektu OŘ Plzeň Sušická ul.

Výška stavby (m): 0

Doplňkové informace:
Souhlasím: Vyjádření k existenci sítí je vydáváno za úhradu. Cenu vyjádření stanovuje společnost Fine Technology Outsource, s.r.o.

Vybraný způsob doručení vyjádření: e-mailem

Žádost vytvořena: 30.12.2020

S pozdravem

Urbanová Martina

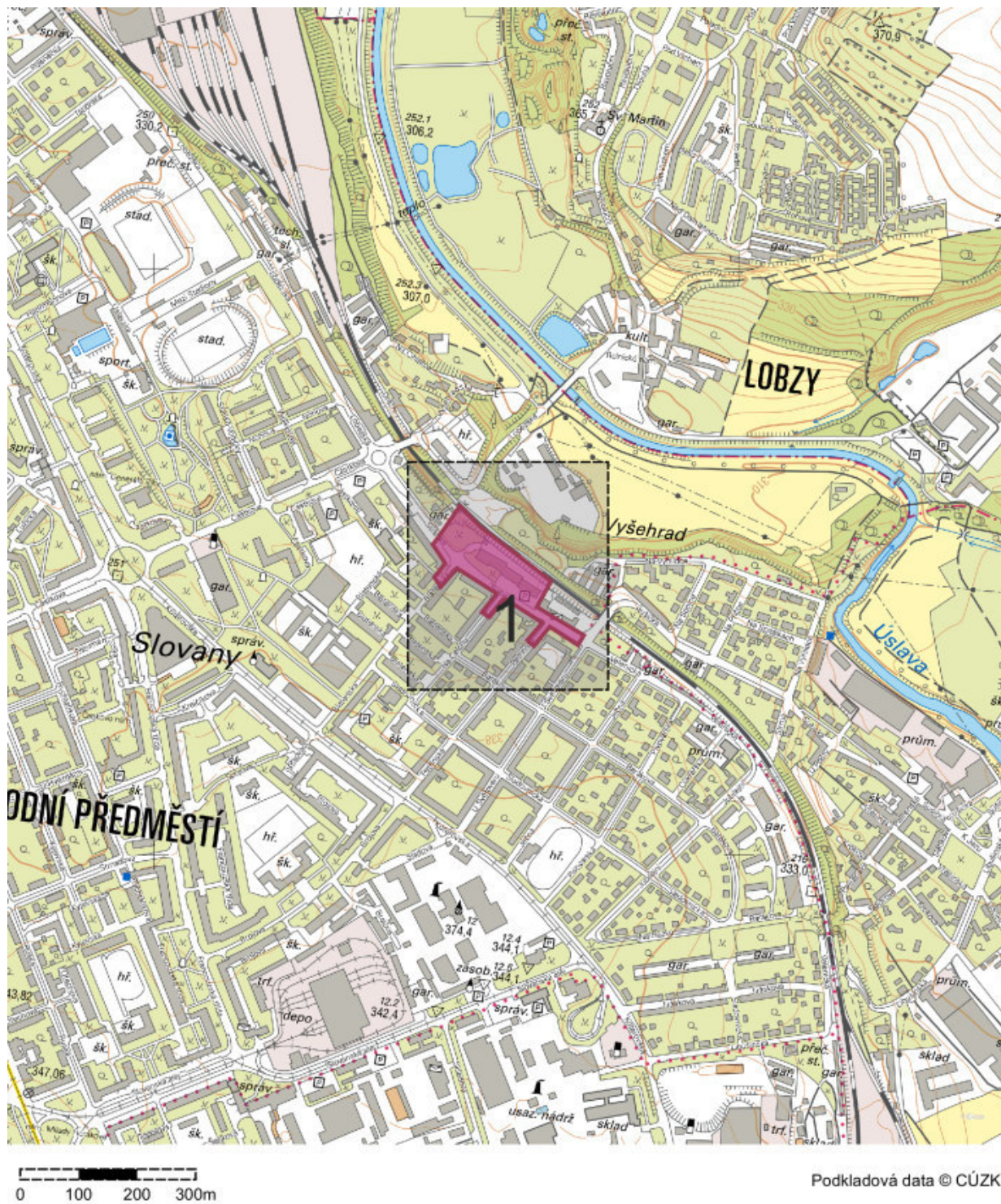
Telefon: | Mobil: +420739507867 | E-mail: martina.urbanova@projekt-servis.cz



Tato žádost byla vygenerována službou **UtilityReport**, kterou provozuje **HRDLIČKA spol. s r. o.** Více na www.mawis.eu.
V případě dotazu kontaktujte zákaznické centrum na telefonu: **+420 251 618 458** nebo e-mailu: info@mawis.eu.

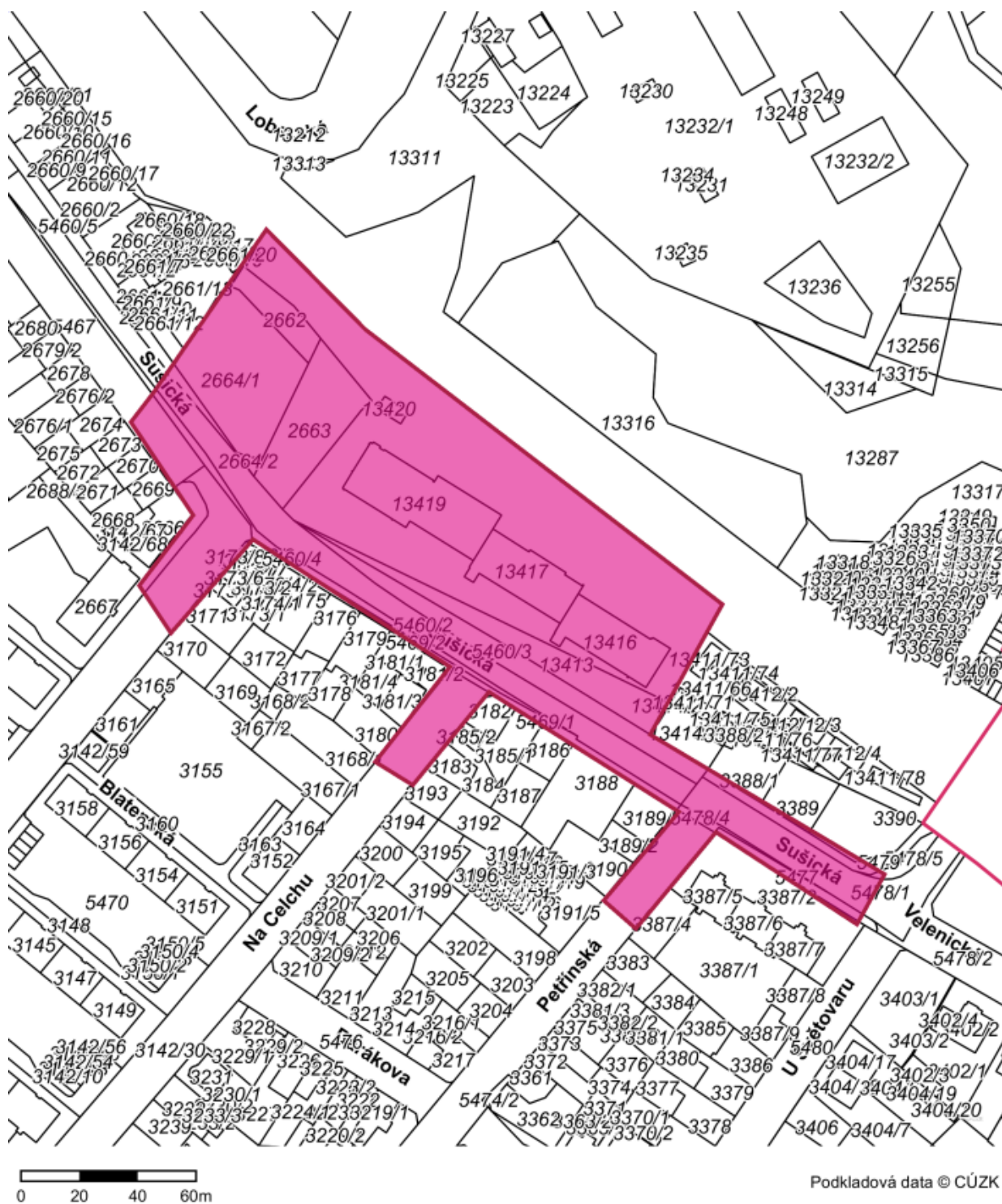
Evid. č. žádosti: 2020324301
Pořadové číslo polygonu: 1
Katastrální území: Plzeň (Plzeň-město) 721981
Popis polygonu: 1

Polygon 1 - Mapa širších vztahů



Evid. č. žádosti: 2020324301
 Pořadové číslo polygonu: 1
 Katastrální území: Plzeň (Plzeň-město) 721981
 Popis polygonu: 1

Polygon 1 - Detail



Výpis parcel má pouze informativní charakter. **Vyjádření prosím vydávejte k zájmovému území zakreslenému žadatelem.**

Výpis byl vytvořen automaticky průnikem zakresleného zájmového území a geometrií parcel katastru nemovitostí bez odsouhlasení žadatele. Data jsou čerpána z veřejné databáze RÚIAN a seznam parcel je aktuální k datu vygenerování žádosti.

Informace o zájmovém území č.: 1

Seznam dotčených parcel

k. ú.: 1

Ve všech dotčených k. ú. proběhla kompletní digitalizace

Plzeň (721981)

parcely: 53

<u>2661/1</u>	<u>2661/13</u>	<u>2661/20</u>	<u>2662</u>	<u>2663</u>
<u>2664/1</u>	<u>2664/2</u>	<u>2666</u>	<u>3142/27</u>	<u>3142/28</u>
<u>3142/30</u>	<u>3170</u>	<u>3171</u>	<u>3173/3</u>	<u>3173/5</u>
<u>3173/6</u>	<u>3173/8</u>	<u>3180</u>	<u>3181/2</u>	<u>3181/3</u>
<u>3182</u>	<u>3183</u>	<u>3184</u>	<u>3185/1</u>	<u>3185/2</u>
<u>3186</u>	<u>3188</u>	<u>3189/1</u>	<u>3387/2</u>	<u>3387/4</u>
<u>3388/1</u>	<u>3389</u>	<u>3390</u>	<u>5460/2</u>	<u>5460/3</u>
<u>5460/4</u>	<u>5460/5</u>	<u>5467</u>	<u>5469/1</u>	<u>5474/1</u>
<u>5477</u>	<u>5478/1</u>	<u>5478/4</u>	<u>5478/5</u>	<u>5479</u>
<u>13411/1</u>	<u>13413</u>	<u>13414/1</u>	<u>13414/2</u>	<u>13416</u>
<u>13417</u>	<u>13419</u>	<u>13420</u>		



utilityreport

Tato žádost byla vygenerována službou **UtilityReport**, kterou provozuje **HRDLIČKA spol. s r. o.** Více na www.mawis.eu.
V případě dotazu kontaktujte zákaznické centrum na telefonu: **+420 251 618 458** nebo e-mailu: info@mawis.eu.



naše značka
5002283263
vyřizuje
Jaroslav Kápička
datum
30.12.2020

PROJEKT servis spol. s r.o.
U Elektry 830/2b
19800 Praha

Věc:

Rekonstrukce zpevněných ploch v okolí objektu OŘ Plzeň Sušická ul.

K.ú. - p.č.: Plzeň

Stavebník: PROJEKT servis spol. s r.o., U Elektry 830/2b, 19800 Praha

Účel stanoviska: Informace o výskytu sítí (formát PDF)

GasNet, s.r.o., jako provozovatel distribuční soustavy (PDS) a technické infrastruktury, zastoupený GasNet Služby, s.r.o., vydává toto stanovisko:

TOTO STANOVISKO SLOUŽÍ POUZE JAKO SDĚLENÍ O POLOZE A PRŮBĚHU PLYNÁRENSKÝCH ZAŘÍZENÍ A PLYNOVODNÍCH PŘÍPOJEK (dále jen PZ) V ZÁJMOVÉM ÚZEMÍ VYZNAČENÉM V PŘÍLOZE.

STANOVISKO BYLO VYGENEROVÁNO NA ZÁKLADĚ VAŠÍ ŽÁDOSTI AUTOMATICKY.

V zájmovém území vyznačeném v příloze tohoto stanoviska, nebo jeho blízkosti se NACHÁZÍ PROVOZOVANÁ PZ ve vlastnictví nebo správě GasNet s.r.o. - viz příloha s informativní polohou PZ a informací v legendě.

Upozorňujeme, že v zájmovém území vyznačeném v příloze tohoto stanoviska se mohou nacházet PZ, která jsou ve fázi výstavby a doposud nebyla předána GasNet s.r.o. k provozování.

Taktéž se v zájmovém území mohou nacházet PZ jiných vlastníků či správců, případně i dlouhodobě nefunkční/neprovozovaná PZ bez dostupných informací o jejich poloze a vlastnictví.

Tato PZ NEJSOU v příloze vyznačena a NEJSOU předmětem tohoto stanoviska.

TOTO STANOVISKO NELZE POUŽÍT PRO:

- jednání s orgány státní správy ve věcech územního plánování a stavebního řádu dle zákona č. 183/2006 Sb. v platném znění ve věci územního řízení, řízení o územním souhlasu, veřejnoprávní smlouvy pro umístění stavby, zjednodušeného územní řízení, ohlášení, stavebního řízení, společné územního a stavebního řízení, vodoprávního rozhodnutí, veřejnoprávní smlouvy o provedení stavby nebo oznámení stavebního záměru s certifikátem autorizovaného inspektora.

- pro zahájení stavební činnosti v ochranném a bezpečnostním pásmu PZ včetně objednání vytyčení za tímto účelem

TOTO STANOVISKO LZE POUŽÍT POUZE PRO:

- případné upřesnění polohy PZ jeho vytyčením za účelem zpracování projektové dokumentace stavby. Vytyčení provede příslušná provozní oblast ZDARMA. Formulář a kontakt naleznete na <https://www.gasnet.cz/cs/ds-vytyceni-pz/>, lze využít QR kód, který je uveden v tomto stanovisku. Při podání žádosti uvede žadatel naši značku (číslo jednací) uvedenou v úvodu tohoto stanoviska. O provedeném vytyčení trasy bude sepsán protokol.

POKUD HODLÁTE POUŽÍT POSKYTNUTÉ INFORMACE PRO ZPRACOVÁNÍ PROJEKTOVÉ DOKUMENTACE (dále jen PD) ZA ÚČELEM ZÍSKÁNÍ SOUHLASU SE STAVEBNÍ ČINNOSTÍ V OCHRANNÉM A BEZPEČNOSTNÍM PÁSMU PZ, SDĚLUJEME VÁM TYTO DALŠÍ INFORMACE:

1) O poskytnutí polohy stávajících PZ ve správě GasNet, s.r.o. v digitální podobě (dgn,dwg) lze požádat prostřednictvím služby Vektorová data, která je dostupná na <https://dpo.gasnet.cz/zadost-o-vektorova-data>. Tato služba je určena odborné veřejnosti (projekční firmy) a obcím a krajům (oblast územního plánování).

2) PD, ve které budou zakreslena PZ dle poskytnutých mapových nebo elektronických podkladů, požadujeme předložit k

GasNet Služby, s.r.o.

Plynárenská 499/1 · Zábřovice · 602 00 Brno · T 555 90 10 10 · www.gasnet.cz

IČ: 27935311 · DIČ: CZ27935311

Zápis do obchodního rejstříku: Krajský soud v Brně, sp. zn. C 57165, dne 26. 7. 2007

Certificate of incorporation: Regional Court in Brno, ref. number C 57165, on 26th July 2007

Zákaznická linka GasNet 555 90 10 10, info@gasnet.cz, www.gasnet.cz

odsouhlasení podáním žádosti na portálu Distribuce plynu online <https://dpo.gasnet.cz/zadost-o-stanovisko>. Tato povinnost je dána ustanovením zákona č. 458/2000 Sb., §68 a §69.

3) PD bude vypracována ve smyslu stavebního zákona č. 183/2006 Sb. ve znění pozdějších předpisů.

4) Pokud v poskytnutých mapových podkladech naleznete informaci o PLÁNOVANÉ STAVBĚ PŘED REALIZACÍ, jedná se o situaci, kdy v zájmovém území nebo v jeho blízkosti se připravuje plynárenská stavba (rekonstrukce, nová výstavba, přeložka). V případě, že se bude jednat o připravovanou investici GasNet s.r.o., požadujeme Vaši stavbu koordinovat s naším záměrem.

5) Pokud v poskytnutých mapových podkladech naleznete informaci o PROVEDENÉ VÝSTAVBĚ, KTERÁ NENÍ UVEDENA DO PROVOZU, jedná se o situaci, kdy v zájmovém území nebo v jeho blízkosti je vybudováno PZ, které bude v blízké době uvedeno do provozu. Na tato PZ se vztahují ochranná, případně bezpečnostní pásma dle zákona č. 458/2000 Sb. ve znění pozdějších předpisů. Informace o možnosti poskytnutí digitálních dat (dgn,dwg) a podmínky výdeje získáte na adrese: <http://www.gasnet.cz/cs/zadost-o-vektorova-data/>.

6) Pokud Vaše zájmové území protíná PÁSMO VLIVU ANODOVÉHO UZEMNĚNÍ STANICE KATODICKÉ OCHRANY (SKAO), je třeba individuálního posouzení v závislosti na připravované stavbě. Je nutné podat novou žádost na <https://dpo.gasnet.cz/zadost-o-stanovisko> s důvodem žádosti Předprojektová příprava. K žádosti připojte podrobné informace o záměru stavby a její konstrukci. Obdržíte stanovisko, kde budou sděleny podrobné podmínky pro umístění stavby v blízkosti tohoto řízení.

7) V případě potřeby dalších informací kontaktujte technika prostřednictvím Kontaktního systému <http://www.gasnet.cz/cs/kontaktni-system/> (Stanovisko k existenci sítí a ke stavbě NEplynárenského zařízení).

PLYNOFIKACE NEMOVITOSTI:

Požadavek na připojení nového odběrného místa nebo technické změny u existujícího odběrného místa musí být projednán prostřednictvím žádosti o připojení k distribuční soustavě. Podrobné informace naleznete na stránkách GasNet s.r.o. <https://www.gasnet.cz/cs/zakaznik/>.

V případě, že plánovaná plynifikace vyvolá rozšíření plynovodní sítě (připojení více odběrných míst), musí být toto projednáno s GasNet s.r.o. Podrobné informace naleznete na stránkách <https://www.gasnet.cz/cs/zadost-o-rozsireni-ds/>.

Toto stanovisko platí pouze pro území vyznačené v příloze tohoto stanoviska a to 24 měsíců ode dne jeho vydání.

Za správnost a úplnost dokumentace předložené s žádostí včetně jejího souladu s platnými předpisy plně zodpovídá její zpracovatel. Stanovisko nenahrazuje případná další stanoviska k jiným částem stavby.

V případě další korespondence nebo jednání (např. změna stavby) uvádějte naši značku - 5002283263 a datum tohoto stanoviska. Kontakty jsou k dispozici na <https://www.gasnet.cz/cs/kontaktni-system/>.

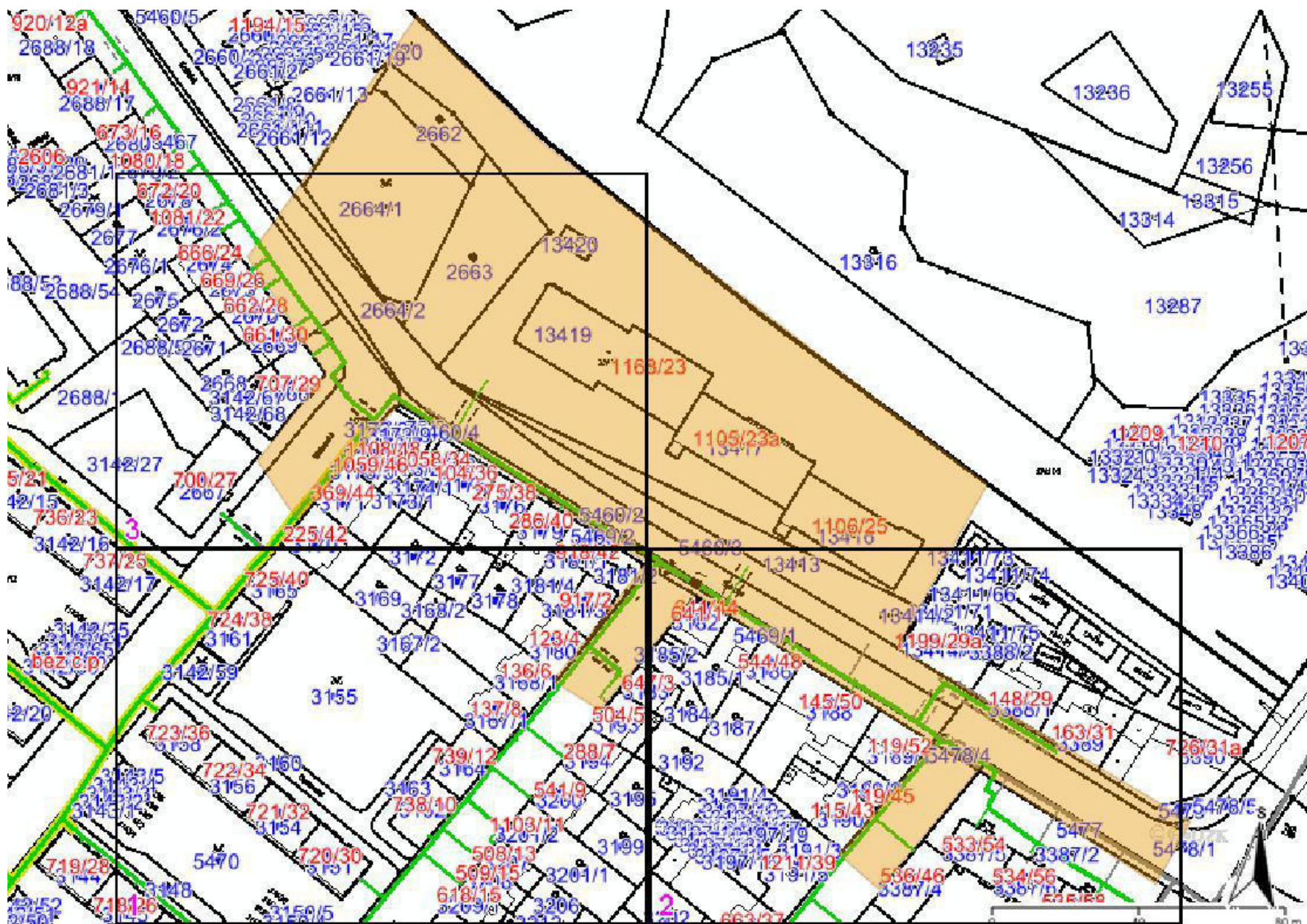


GasNet, s.r.o.
zastoupená společností GasNet Služby, s.r.o., IČ 27935311
Jaroslav Kápička
Vedoucí zpracování externích požadavků
Odbor zpracování externích požadavků

Přílohy: Detailní zákres plynárenského zařízení

Příloha: Detailní zakres plynárenského zařízení. Tato příloha je nedílnou součástí stanoviska č. 5002283263 ze dne 30.12.2020.

Provozovatel DS: GasNet, s.r.o.; Stavebník: PROJEKT servis spol. s r.o., U Elektrý 830/2b, 19800 Praha. K.ú.: Plzeň.



Legenda:

linie plynovodu	
	NTL
	STL
	VTL
	VTLL
	nefunkční
	plánovaná stavba před realizací
	ve výstavbě, neuvedeno do provozu
	regulační stanice
	ochranné zařízení
	kabel
	elektropřípojka
	kabel protikoroziční ochrany
	anodové uzemnění
	stanice katodové ochrany
	pásmo vlivu anodového uzemnění SKAO
	neplynovodní zařízení (linie/ bod)

Příloha: Detailní zákres plynárenského zařízení. Tato příloha je nedílnou součástí stanoviska č. 5002283263 ze dne 30.12.2020.

Provozovatel DS: GasNet, s.r.o.; Stavebník: PROJEKT servis spol. s r.o., U Elektry 830/2b, 19800 Praha. K.ú.: Plzeň.

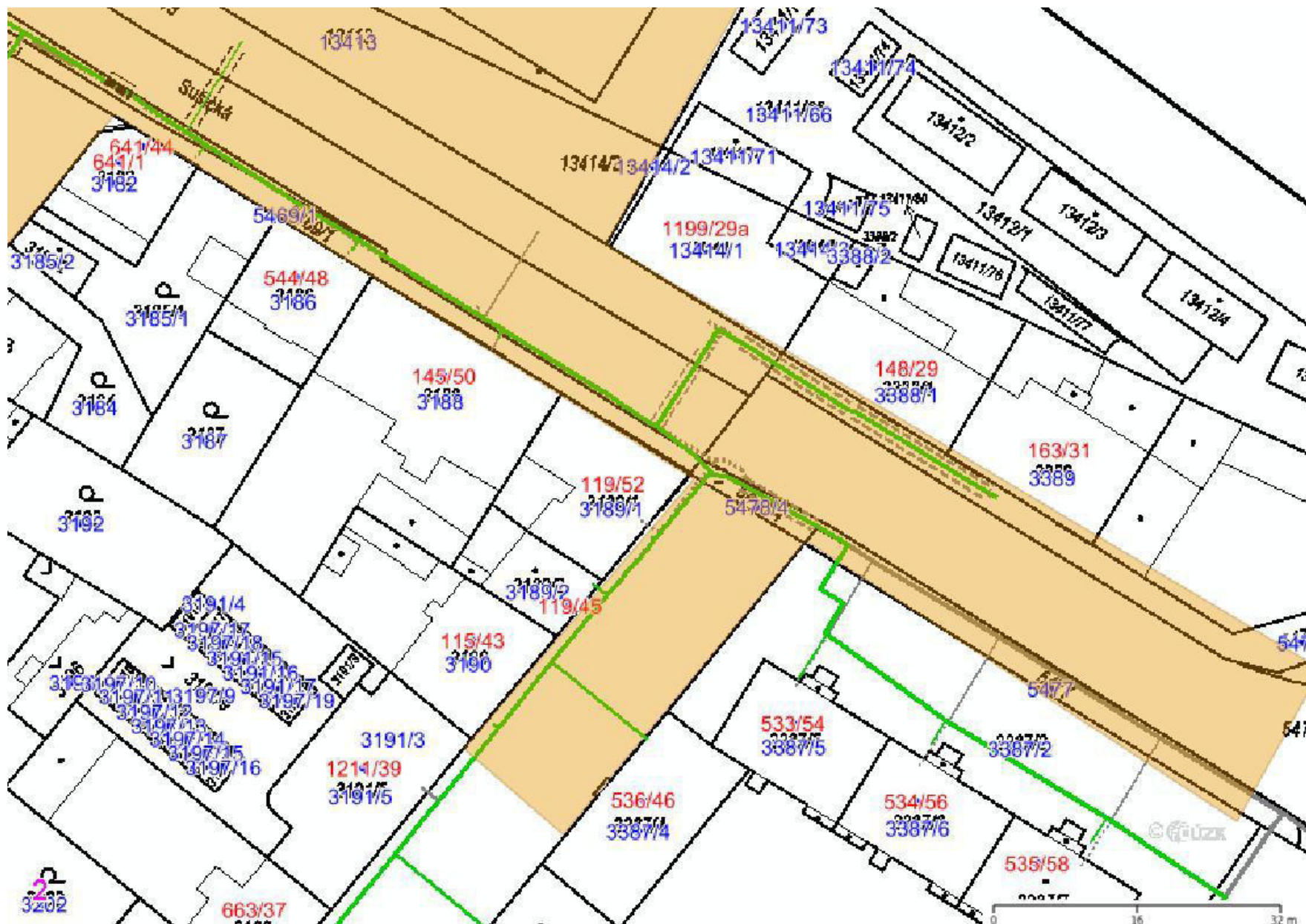


Legenda:

linie plynovodu	
	NTL
	STL
	VTL
	VTL
	nefunkční
	plánovaná stavba před realizací
	ve výstavbě, neuvedeno do provozu
	regulační stanice
	ochranné zařízení
	kabel
	elektropřípojka
	kabel protikorozní ochrany
	anodové uzemnění
	stanice katodové ochrany
	pásmo vlivu anodového uzemnění SKAO
	neplynovodní zařízení (linie/ bod)

Příloha: Detailní zákres plynárenského zařízení. Tato příloha je nedílnou součástí stanoviska č. 5002283263 ze dne 30.12.2020.

Provozovatel DS: GasNet, s.r.o.; Stavebník: PROJEKT servis spol. s r.o., U Elektrý 830/2b, 19800 Praha. K.ú.: Plzeň.



Legenda:

linie plynovodu	
NTL	
STL	
VTL	
VTL	
nefunkční	
plánovaná stavba před realizací	
ve výstavbě, neuvedeno do provozu	
regulační stanice	
ochranné zařízení	
kabel	
elektropřípojka	
kabel protikoroziční ochrany	
anodové uzemnění	
stanice katodové ochrany	
pásmo vlivu anodového uzemnění SKAO	
neplynovodní zařízení (linie/ bod)	

Příloha: Detailní zakres plynárenského zařízení. Tato příloha je nedílnou součástí stanoviska č. 5002283263 ze dne 30.12.2020.

Provozovatel DS: GasNet, s.r.o.; Stavebník: PROJEKT servis spol. s r.o., U Elektry 830/2b, 19800 Praha. K.ú.: Plzeň.





itself s.r.o., Pálavské náměstí 4343/11, 628 00 Brno - Židenice
tel. +420 533 383 333, fax +420 533 383 334, itself@itself.cz

V Brně dne: 18.1.2021
Číslo jednací: 21/000018
Platnost tohoto vyjádření končí dne: 18. 1. 2023
Vyřizuje:
Zdeněk Sýkora
sykora@itself.cz
+420533383342

Žadatel:
PROJEKT servis spol. s r.o.
Martina Urbanová
830/2b
19800 Praha 9

Věc: Vyjádření ke stavbě

Rekonstrukce zpevněných ploch v okolí objektu OŘ Plzeň Sušická ul.

Katastrální území: Plzeň

Investor: Správa železnic, státní organizace

Z hlediska zájmů fy. **itself s.r.o.**, Pálavské náměstí 11, Brno 628 00, **nemáme** ke shora uvedené akci připomínky.

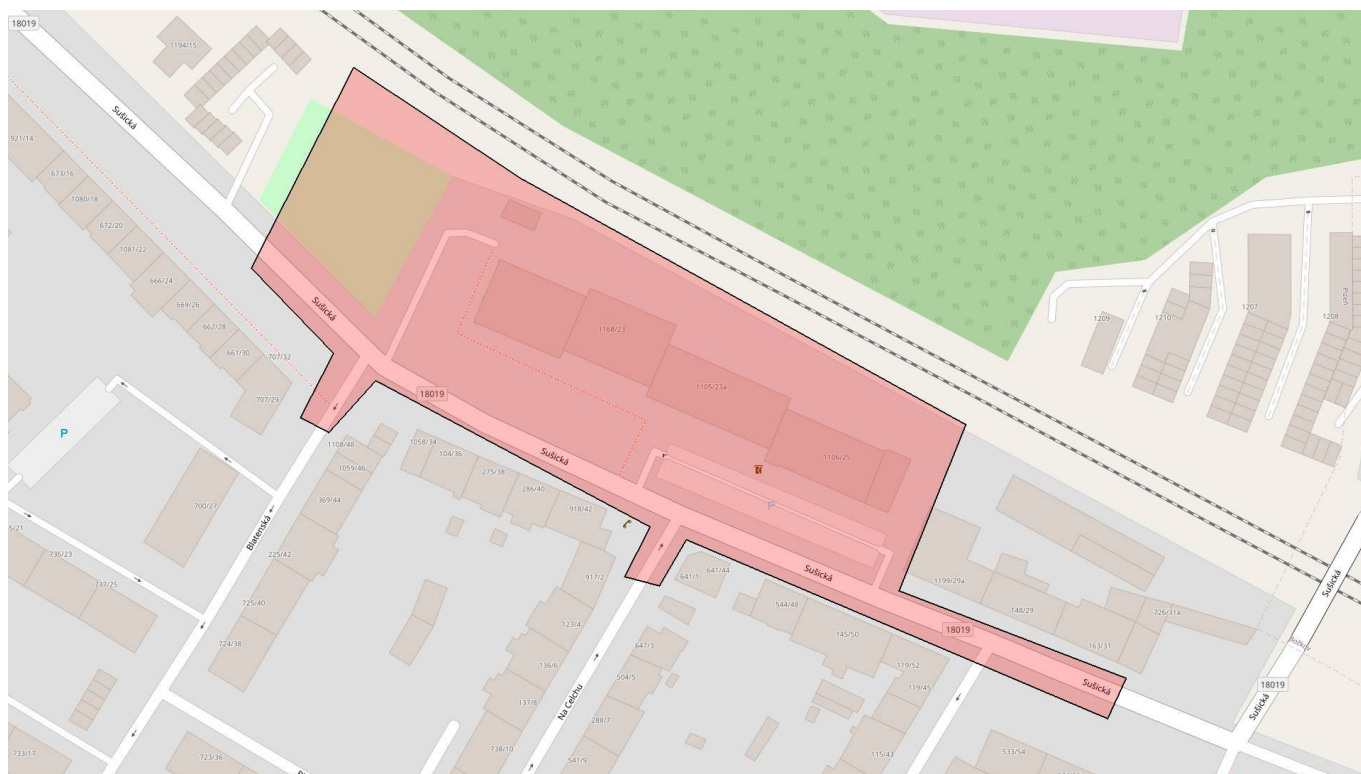
V lokalitě předmětné stavby se **nenacházejí** inženýrské sítě v naší správě.



itself
itself s.r.o., Pálavské nám. 4343/11
628 00 Brno, IČ 18826016, DIČ CZ18826016
zapsané u KS Brno, odd. C, vl. 1274

Přílohy: přehledová situace - zájmové území stavby vyznačené žadatelem

Příloha k Vyjádření č.j. 21/000018
SITUAČNÍ VÝKRES - ZÁJMOVÉ ÚZEMÍ



zastoupená Janou JANOUŠKOVOU

Oddělení ochrany územních zájmů

V zájmovém prostoru dle přiložené dokumentace neevduje

ODOÚZ ČECHY inženýrské sítě nebo zařízení AČR.

Toto stanovisko platí po dobu jednoho roku,
ale není souhlasem pro potřeby územního řízení
nebo stavebního povolení.

Praha dne: ...2.9.2021...

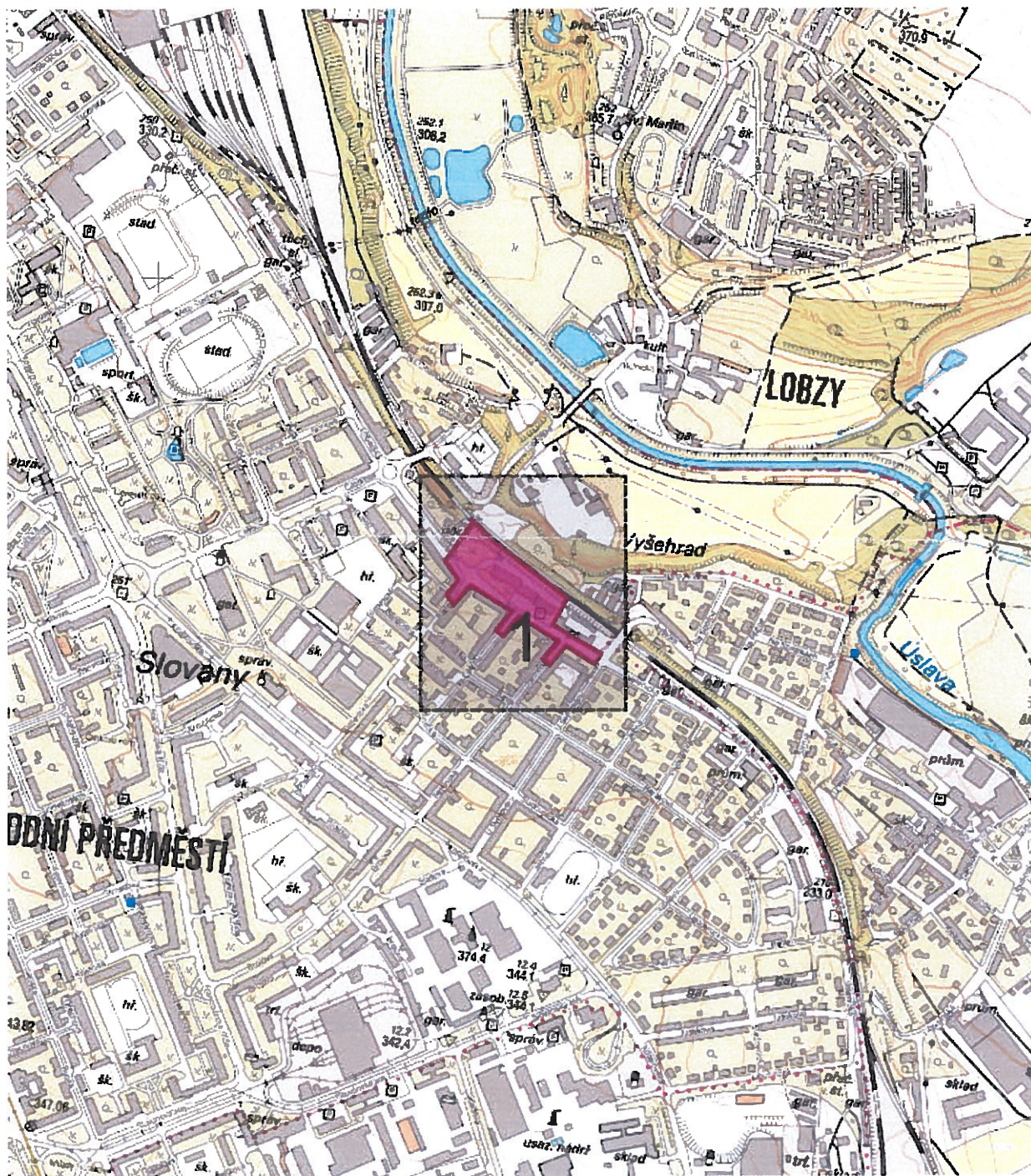
Evid. č. žádosti: 2020324301

Pořadové číslo polygonu: 1

Katastrální území: Plzeň (Plzeň-město) 721981

Popis polygonu: 1

Polygon 1 - Mapa širších vztahů



0 100 200 300m

Podkladová data © CÚZK

OPTILINE a.s.

PROJEKT servis spol. s r.o.
Martina Urbanová
U Elektry 830/2b
198 00 Praha

Vaše značka	Název značky	Vypisuje	V Praze dne
	1412100016	Středisko dokumentace SITEL	04.01.2021

V a c: Vyjádření k existenci technické infrastruktury
- podzemní komunikace a ověření azby z ení ve veřejné komunikaci sota

Stavba:

Rekonstrukce plynových plín v okolí objektu ON P I z ex Supickova ul.
- Záměr stavby vyznačeno ve Vápní tůdosti

Společnost OPTILINE a.s., se sídlem Brno, Ppřkop 843/4, PSC 602 00, zastoupena společností SITEL, spol. s r.o., se sídlem Baarova 957/15, Praha 4, PSC 140 00 (dále jen "SITEL"), Vm sdaluje, te ve vyznačení m záměru m Bzem se nenachází tdn podzemní komunikaci vedené a zapřené veřejné komunikaci sota ve vlastnictví společnosti OPTILINE a.s.

Souhlasíme s vydáním pro tyto účely: Ohlášení stavby, Rozhodnutí o umístění stavby, Sloučení Bzemní a stavební pzení, Stavební povolení, Veřejnoprávní smlouvy, Zjednodušení Bzemní pzení, Ůzemní souhlas.

Toto vyjádření mplatnost 1 rok ode dne vydání.

V pppada dále korespondence uvádíte název Třlo jednac.

S pozdravem

Ppřlohy: položopisnwpl@nek

Kopie: tdn



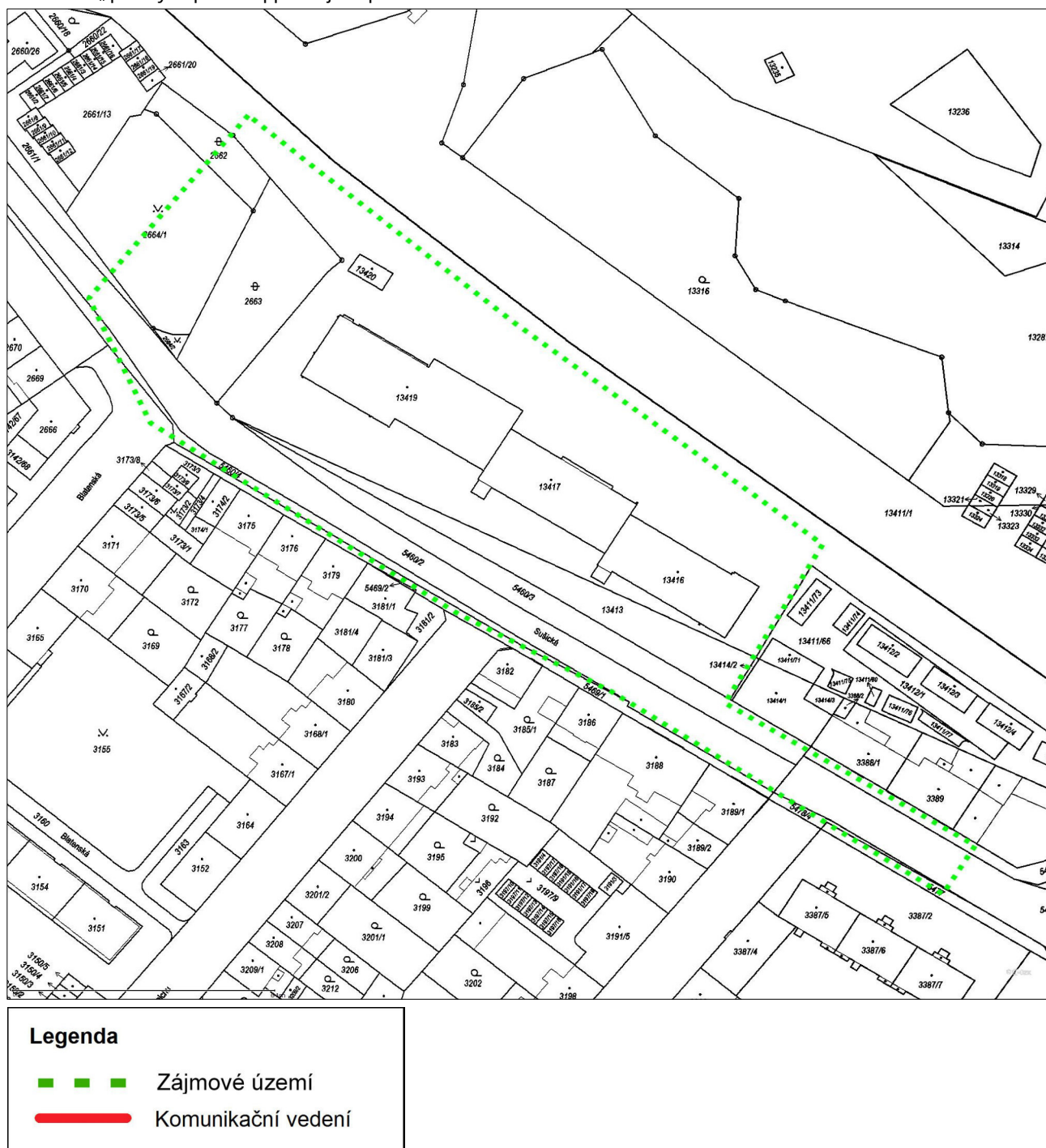
Optiline a.s.
Ppřkop 843/4, Brno, PSC 602 00
IC: 26270412, DIČ: CZ26270412
zapsána v Ůn u KS v Brna, odděl B, vlotka 3677

Zastoupena společností SITEL, spol. s r.o.
se sídlem Baarova 957/15, Praha 4, PSC 140 00
tel.: 267 198 111, fax: 267 198 222
web: www.sitel.cz
IC: 44797320, DIČ: CZ44797320
zapsána v ŮR u MS v Praze, odděl C, vlotka 6725

SituaTn^o vwkres

Plat^o pouze s vyj^oden^om 1412100016.

Zakreslené polohy zapíčené v příloze jsou pouze informativní.



DotTen®katastr®n° 12zem°: Plzek

Optiline a.s.
Průkop 843/4, Brno, PSČ 602 00
IC: 26270412, DIČ: CZ26270412
zapsána v OR u KS v Brně, oddíl B, vložka 3677

Zastoupena společností SITEL, spol. s r. o.
se sídlem Baarova 957/15, Praha 4, PSC 140 00
tel: 267 198 111, fax: 267 198 222
web: www.sitel.cz
IC: 44797320, DIČ: CZ44797320
zapsána v OR u MS v Praze, oddíl C, vložka 6725

PROJEKT servis spol. s r.o.
Urbanová Martina
U Elektry 830/2b
19800 Praha

Vyřizuje: Ing. Martin Šampalík

V Plzni dne 4. ledna 2021

Věc: Žádost k vyjádření existence sítí – Rekonstrukce zpevněných ploch v okolí objektu OŘ Plzeň Sušická ul.

K vaší žádosti s č. 2020324301 ze dne 30. 12. 2020 sděluji, že ve vyznačeném území v KÚ: Plzeň (Plzeň-město) 721981 se **nenachází žádná podzemní síť** ve správě PilsFree, z.s. Souhlasíme s realizací záměru

Platnost tohoto stanoviska je **24 měsíců** od jeho vydání.



Ing. Martin Šampalík

PROJEKT servis spol. s r.o.
Martina Urbanová
U Elektry 830/2b
198 00 Praha
martina.urbanova@projekt-servis.cz

Vyřizuje / linka: Sokol / +420 378 037 577

Plzeň 07. 01. 2021

Spis. značka: 4/ÚDC/Sok/PMDP/20

Vaše značka:

Vyjádření k sítím PMDP, a.s. –

„Rekonstrukce zpevněných ploch v okolí objektu OŘ Plzeň Sušická ul.“

Ve vyznačeném zájmovém území stavby v ul. Sušická nejsou uloženy trakční kabely PMDP, a.s.

Platnost tohoto vyjádření o kabelových sítích PMDP, a.s. je jeden rok.

Potvrzení o ověření sítí je na přiložené mapě 1 x A4.

V případě výkopových prací v blízkosti trakčních stožárů nesmí být narušena jejich stabilita.

Z hlediska realizace stavby je nutné toto vyjádření doplnit o vyjádření dopravního úseku PMDP, a.s. ve vazbě na provoz linek MHD - p. Ing. Martin PETR, tlf.č. 378 037 480, petr@pmdp.cz

Příloha: 1 x mapa A4

S pozdravem

Plzeňské městské dopravní podniky, a.s.
mistr měření a kabelů
320

U. 2, SOKOL Václav

Kalina Josef - mistr měření a kabelů

Plzeňské městské dopravní podniky, a.s.
měnící a kabely
Ve vyznačeném zájmovém území
ohrazením barvou
se nachází - nenachází
podzemní vedení PMDP, a.s.
Datum 07.01.21 Podpis [signature]
3230

SPRÁVA VEŘEJNÉHO STATKU
MĚSTA PLZNĚ
příspěvková organizace
Klatovská tř. 10 a 12, 301 00 Plzeň
IČ: 40526551 DIČ: CZ40526551

2020324301-4

Na Vyhliďce

Na Spojce

Sušická

Velenická

Velenická

Jelčná

Velenická

U Světovaru

Sušická

Sušická

Na Celchu

Petrinská

Barákova

Lobezská

Sušická

Barákova

Petrinská

Blatenská

Blatenská

Blatenská

Barákova

Na Celchu

Sladovnická

Sušická

Blatenská

Blatenská

Blatenská

Blatenská

Sladovnická

Blatenská

1:2 455

0 20 40 60 80 100 m

PROJEKT servis spol. s r.o., U Elektry 830/2b,
19800 Praha

Martina Urbanová

martina.urbanova@projekt-servis.cz, +420739507867

VÁŠE ŽÁDOST ZE DNE
30.12.2020

NAŠE ZNAČKA
16044-2020

VYŘIZUJE / LINKA
Jan Mlnářík /378035138
sluzbygis@plzen.eu

DATUM VYŘÍZENÍ
11. 1. 2021

NÁZEV AKCE: Rekonstrukce zpevněných ploch v okolí objektu OŘ Plzeň Sušická
ul.
DOPLŇUJÍCÍ POPIS: Sušická

ÚČEL VYJÁDŘENÍ: info o sítích

Toto vyjádření nenahrazuje vyjádření k projektové dokumentaci pro řízení před stavebním úřadem, o které je nutné požádat spolu s předložením příslušné projektové dokumentace.

ŽADATEL POŽADUJE VYJÁDŘENÍ K:


- ☒ síti Správy Informačních Technologií města Plzně (dále jen SITMP)
- ☒ rozvodům Plzeňské teplárenské, a.s. (dále jen PT)

PŘÍLOHY:

- | | |
|---|---|
| <input checked="" type="checkbox"/> Vyjádření SITMP k optice negativní | |
| <input type="checkbox"/> Vyjádření SITMP k optice pozitivní | <input checked="" type="checkbox"/> Situace SITMP |
| <input type="checkbox"/> Vyjádření SITMP – příloha – do vyjádření k síti nebo k dokumentaci | |
| <input type="checkbox"/> Vyjádření SITMP k dokumentaci | |
| <hr/> | |
| <input type="checkbox"/> Vyjádření PT k rozvodům - negativní | |
| <input checked="" type="checkbox"/> Vyjádření PT k rozvodům - pozitivní | <input checked="" type="checkbox"/> Situace PT |
| <input type="checkbox"/> Vyjádření PT k dokumentaci | |

Vyhrazujeme si předložení všech změn projektové dokumentace k případnému připomínkovému řízení.
14 dní před zahájením výkopových prací je nutné ověřit aktuální stav polohy sítí.
Vyjádření pozbývá platnost rok od data vystavení vyjádření.

S pozdravem


Správa informačních
technologií **Plzeň**
Jan Mlnarik
SPRÁVA INFORMAČNÍCH
TECHNOLOGIÍ MĚSTA PLZNĚ
IČ: 66362717, DIČ: CZ66362717 ⑦

Všechna tělesa kolektorů, jsou v majetku města Plzně a ve správě Odboru správy infrastruktury MMP. O stanovisko OSI MMP k vedení kolektoru požádejte prostřednictvím Odboru rozvoje a plánování MMP, Škroupova 5, Plzeň 306 32.

V případě zájmu o umístění nové inženýrské sítě do prostoru městských kolektorů, nebo změnit rozsah a vedení stávajících inženýrských sítí v kolektoru, je žadatel povinen se s žádostí obrátit na OSI MMP, Palackého náměstí 6, Plzeň 306 32

V případě, že v řešeném území žádáte o data optiky SITMP a rozvodů tepla PT a.s. v digitální podobě, postupuje se podle Pravidel pro poskytování výstupů z GIS města Plzně (<http://mapy.plzen.eu>). To znamená, že například pokud dodáte potvrzení organizace města, že se jedná o zakázku pro ni, dostáváte data pouze za manipulační poplatek dle platného ceníku (nyní 360,- Kč včetně DPH). V ostatních případech platíte kromě manipulačního poplatku také cenu za výstupy podle platného ceníku.

Vyjádření SITMP k optice negativní – č.j. 16044-2020 :

Správa informačních technologií města Plzně nemá v zájmovém území položeny žádné sítě ani jiná zařízení.

Otisk razítka:


**Správa informačních
technologií** **Plzeň**
Dominikánská 4, 301 00 Plzeň
IČ: 66362717 DIČ: CZ66362717
Jan Minářík
SPRÁVA INFORMAČNÍCH
TECHNOLOGIÍ MĚSTA PLZNĚ

Vyjádření PT k rozvodům – pozitivní – č.j. 16044-2020 :

Z předložené dokumentace vyplývá, že **dojde ke střetu** s rozvody ve správě PT a.s. – viz přiložená situace. **Vzhledem k tomu, že se jedná o uložení horkovodu, je třeba při zemních pracích přijmout opatření, která zabrání případnému poškození nebo havárii.**

Požadujeme v místech křížení dodržet ustanovení ČSN 73 6005, ochranné pásmo **2,5 m** od rozvodu tepla (dle zák.č. 458/2000 Sb.). V místech kde není možno toto pásmo z prostorových důvodů dodržet lze v opodstatněných případech udělit výjimku. Udělení výjimky by bylo předmětem dalšího jednání.

V případě výstavby nové stavby nebo při změně stávající stavby v rozsahu celkové rekonstrukce požadujeme prověření možnosti připojení objektů na Centrální Zdroj Tepla (CZT) dle Vyhlášky města Plzně č. 9/2003, kterou se mění a doplňuje vyhláška č. 13/2002 k uskutečnění Územní energetické koncepce města Plzně. Znění vyhlášky a kontaktní osoby pro možnost připojení viz. Příloha.

Při dodržení výše uvedených podmínek nemáme proti předložené akci žádné výhrady.

Požadujete-li vytýčení podzemního vedení obraťte se na SITMP, kontaktní osoba **Jan Minářík**. Vytýčení bude provedeno do 3 týdnů od obdržení objednávky a cena vytýčení bude vystavena podle platného ceníku. Na písemné objednávce uveďte jednací číslo tohoto vyjádření

Příloha: mapa

Příloha: výřitek z Vyhlášky města Plzně

vyhláška

statutárního města Plzně č. 9/2003,

kteřou se mění a doplňuje vyhláška č. 13/2002 k uskutečnění Územní energetické koncepce města Plzně

Zastupitelstvo města Plzně vydává usnesením č.569 ze dne 2. října 2003 podle čl. 104 odst. 3 Ústavy České republiky č. 1/1993 Sb., § 84 odst. 2 písm. i) zákona č. 128/2000 Sb., o obcích (obecní zřízení), ve znění pozdějších předpisů, a v souladu s § 4 odst. 3 zákona č. 406/2000 Sb., o hospodaření energií tuto

obecně závaznou vyhlášku:

článek 1

Změna vyhlášky č. 13/2002

(1) Článek 3 se nahrazuje novým zněním:

(1) V případě výstavby nové stavby nebo při změně stávající stavby v rozsahu celkové rekonstrukce (dále jen „rekonstrukce“) se zdrojem tepla, kde se k výrobě tepla používá procesu spalování tuhých, kapalných nebo plyných paliv, je stavebník nebo vlastník stavby povinen prověřit možnosti technických a ekonomických podmínek napojení na soustavu centrálního zásobování teplem (dále jen „CZT“).

(2) Prokáže-li se vhodnost připojení objektu na soustavu CZT (primární nebo sekundární část) jako technicky možná a ekonomicky přijatelná, je stavebník nebo vlastník stavby na základě § 3 odst. 8) zákona č. 86/2002 Sb., o ochraně ovzduší, povinen realizovat napojení na CZT.

Pozn.: úplná znění vyhlášek 9/2003 a 13/2002 jsou dostupná i na webových stránkách statutárního města Plzně

Otisk razítka:



Správa informačních
technologií **Plzeň**
Dominikánská 4, 301 00 Plzeň.....
IČ: 66362717
SPRÁVA INFORMAČNÍCH
TECHNOLOGIÍ MĚSTA PLZNĚ

Kontakty:

Jan Minářík, mob.: 725 314 076, tel.: 37803 5138, e-mail: mlnarik@plzen.eu

Adresa: SITMP, oddělení GIS, Cukrovarská 19, 301 00 Plzeň

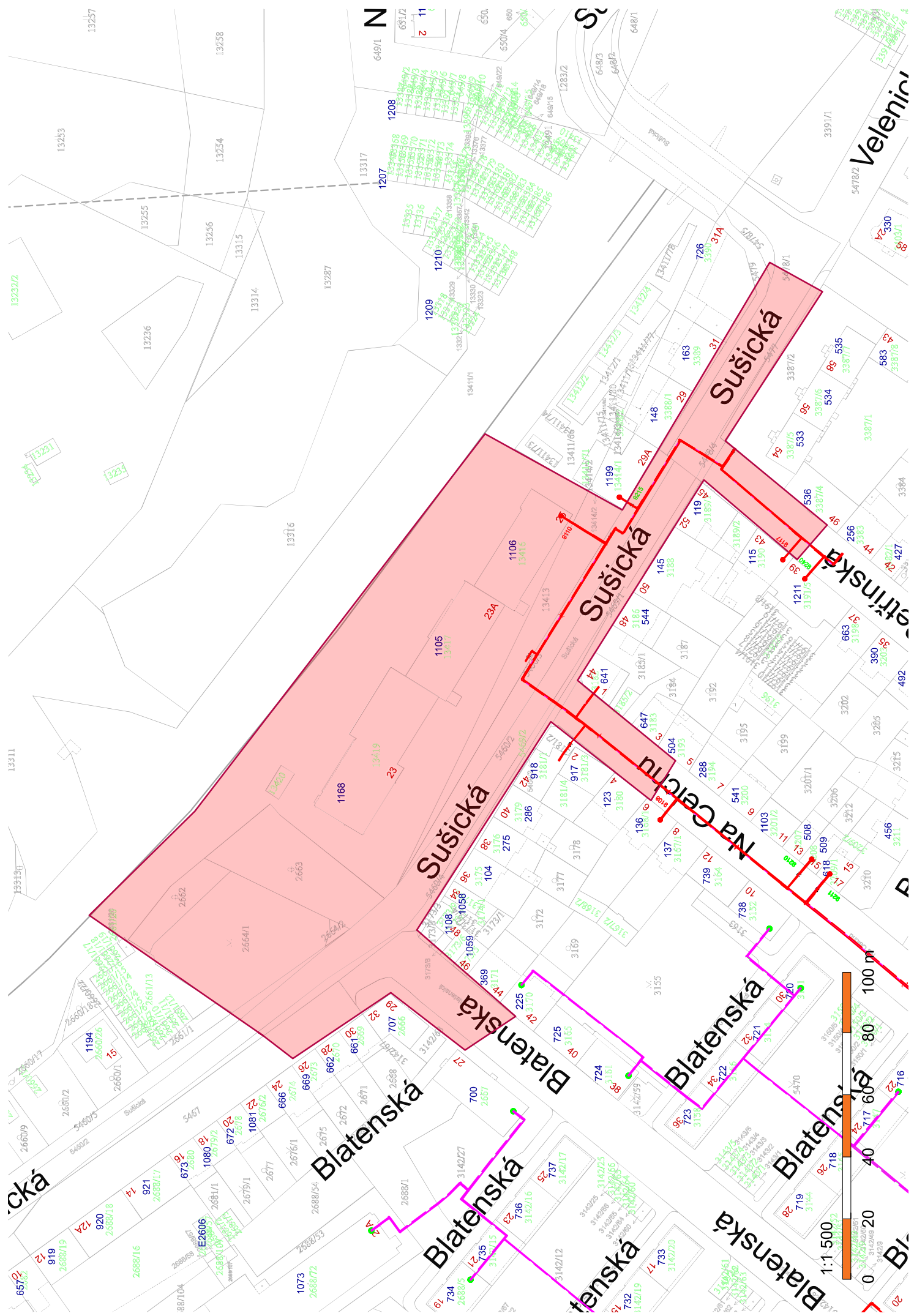
Ing. Jan Strádal, mob.: 739 540 541, tel.: 377 180 417, e-mail: jan.stradal@plzenskateplarenska.cz

Ing. Jiří Král, mob.: 739 540 333, tel.: 377 180 481, e-mail: jiri.kral@plzenskateplarenska.cz

Adresa: Plzeňská teplárenská a.s., Doubravecká 2578/1, 304 10 Plzeň, fax: 377 180 302

Ing. Václav Pašek, (areál ENERGETIKA) mob.: 724 565 045, tel.: 378 134 419, e-mail:

vaclav.pasek2@plzenskateplarenska.cz



Urbanová Martina

Od: Musilová Helena <musilova@plzen.eu>
Odesláno: čtvrtek 7. ledna 2021 7:41
Komu: Urbanová Martina
Předmět: Vyjádření k sítím VO a SSZ
Přílohy: f39376c8-5ef8-4aae-84d5-e01730c100d1.png; VO_SVS_vyjadreni.pdf

Dobrý den, v příloze Vám zasílám vyjádření k sítím VO a SSZ pro Vaši akci: [Rekonstrukce zpevněných ploch v okolí objektu OŘ Plzeň Sušická ul.](#)

Pěkný den přeji.

Helena Musilová
referent technické evidence

E musilova@plzen.eu
T +420 378 037 074
W www.svsmp.cz

Správa veřejného statku města Plzně
Klatovská tř. 10 a 12, 301 00 Plzeň

Správa veřejného
statku 

Zakreslené schéma VO












	smyčkový kabel VO v zemi
	vzdušné vedení VO
	napájecí kabel VO v zemi
	rezervní kabel VO v zemi
	připojovací kabel VO v zemi – trvale pod napětím
	podchodový kabel VO v zemi – zpravidla pod napětím
	modře zakreslené lampy nejsou ve správě SVSMP; nemáme k dispozici schéma jejich zapojení a mnohdy ani trasy kabelů; nutno kontaktovat majitele příslušného objektu/pozemku

Schéma VO neurčuje přesnou polohu kabelů v zemi.

Geodetické zaměření

	zaměřená trasa kabelů v zemi - VO/SSZ/Kamerový systém/trasa kabelů infosystému PMDP
	zaměřená trasa kabelů VO – nadzemní vedení

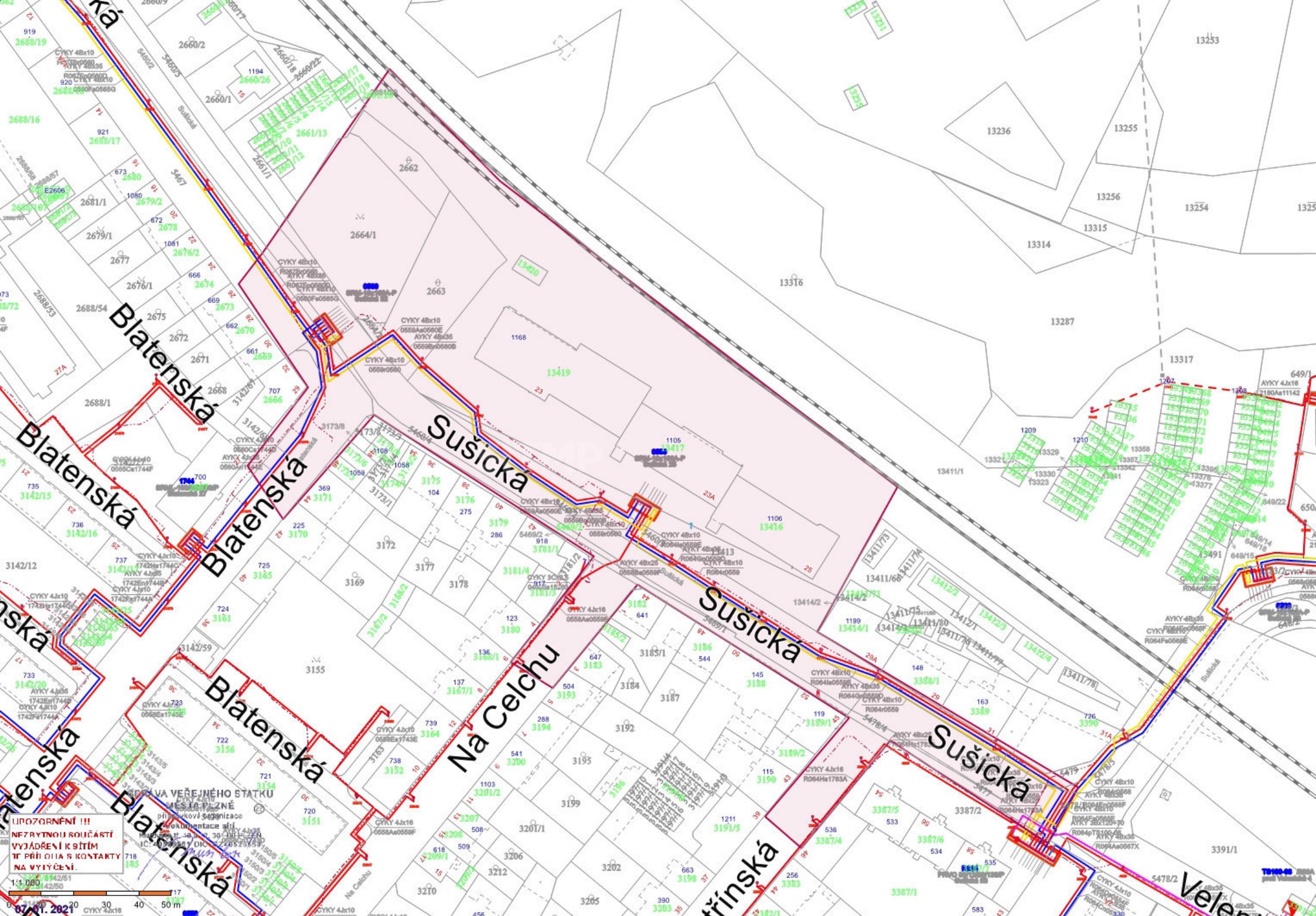
Zakreslené schéma SSZ

	kabely SSZ + kamerový systém
	indukční smyčky SSZ v komunikaci

Platnost vyjádření: 1 rok

Vytýčení VO a SSZ:

p. Josef Kalina: telefon:378 037 577, mobil: 601 130 687, e-mail: kalina@pmdp.cz



UPOZORNĚNÍ !!!
NEVYTVŮŘTE SOUTĚŽI
VYJÁDŘENÍ K SÍŤI
TE PŘI OHNĚ KONTAKT
NA VYJÁDŘENÍ.

07.11.2021
1:4,000
0 10 20 30 40 50 m



ŽADATELPROJEKT servis spol. s r.o., Martina Urbar

NAŠE ZNAČKA
0201171811

VYŘIZUJE / LINKA

VYŘÍZENO DNE
05.01.2021

Sdělení o existenci komunikačního vedení společnosti Telco Pro Services, a. s.Název akce: **Rekonstrukce zpevněných ploch v okolí objektu OŘ Plzeň, Sušická ul.**Účel: **Informativní**

Vážený zákazníku,
dovolujeme si reagovat na Vaši žádost číslo 0201171811 ze dne 05.01.2021 o sdělení existence komunikačního zařízení v majetku společnosti Telco Pro Services, a. s., ve Vámi vymezeném zájmovém území.

V majetku společnosti Telco Pro Services, a. s., se na Vámi uvedeném zájmovém území:
nachází nebo ochranným pásmem zasahuje komunikační zařízení

	komunikační vedení
Podzemní síť	střet
Nadzemní síť	

Komunikační zařízení je chráněno ochranným pásmem podle § 102 a nás. zákona č. 127/2005 Sb., o elektronických komunikacích a o změně některých souvisejících zákonů (zákon o elektronických komunikacích), ve znění pozdějších předpisů.

Přibližný průběh tras komunikačního zařízení zasíláme v příloze k tomuto dopisu. Dovolujeme si upozornit, že v trase kabelového vedení může být uloženo několik kabelů.

Pokud je předpoklad, že stavební nebo jiná pracovní činnost zasáhne do ochranného pásma podzemního komunikačního vedení, je povinností stavebníka objednat si vytyčení polohy podzemního komunikačního vedení nebo zařízení u Telco Pro Services a. s. 15 dnů před zahájením stavebních prací na adrese geoportal.telcoproservices@cez.cz, nebo na lince 910 70 70 70.

Po vytyčení podzemního komunikačního vedení bude žadateli předán „Protokol o vytyčení“, jehož součástí je „souhlas s činností v ochranném pásmu“ podzemního telekomunikačního vedení.

Jestliže uvažovaná akce vyvolá potřebu dílčí změny trasy komunikačního vedení nebo přemístění některých prvků komunikačního zařízení, je nutné včas společnost Telco Pro Services, a. s. požádat o písemný souhlas a o informaci k dalšímu postupu. Dovolujeme si Vás rovněž upozornit, že v zájmovém území se může nacházet taktéž jiné zařízení, které není v majetku společnosti Telco Pro Services, a. s.

Toto sdělení je platné do 05.01.2022 a je jedním z podkladů pro zpracování projektové dokumentace, pokud je taková dokumentace zpracovávána. Toto sdělení však nenahrazuje vyjádření k projektové dokumentaci pro územní nebo stavební řízení, je-li potřeba.



V souvislosti s výše uvedeným si Vás dovoluujeme upozornit, že sdělení o existenci sítí obsahuje skutečnosti tvořící obchodní tajemství společnosti Telco Pro Services, a. s. Poskytnuté informace jsou dále také důvěrnými informacemi společnosti Telco Pro Services, a. s. Z výše uvedených důvodů si Vás proto společnost Telco Pro Services, a. s., dovoluujeme upozornit, že s poskytnutými informacemi je potřeba nakládat dle platných právních předpisů, v opačném případě se vystavujete postihu ve smyslu platné právní úpravy. V této souvislosti si Vás dovoluujeme upozornit, že požadované informace nesmí být předány, sděleny, využity, zpřístupněny, či jiným způsobem postoupeny na jakoukoli třetí osobu bez předchozího prokazatelného souhlasu společnosti Telco Pro Services, a. s. Informace o existenci sítí mohou být využity pouze pro účel, pro který byly vyžádány.

Telco Pro Services, a. s.

Praha, Praha 4
Duhová 1531/3
PSČ 140 00
IČ: 29148278

Přílohy

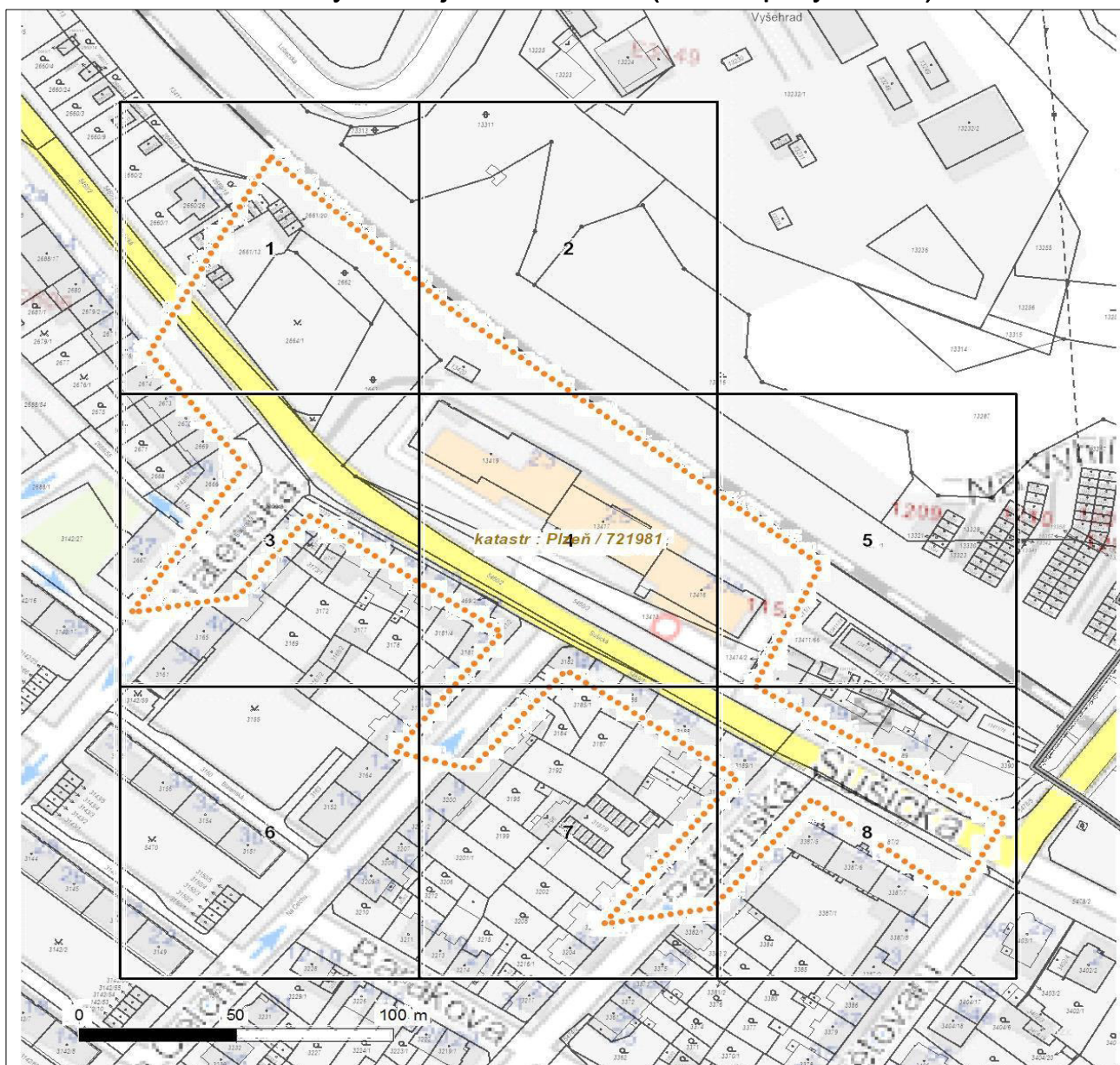
1. Situační výkres zájmového území
2. Podmínky pro provádění zemních prací v blízkosti komunikačního vedení společnosti Telco Pro Services, a. s.



Platí pouze se sdělením číslo 0201171811.

Zakreslené polohy zařízení v příloze jsou pouze informativní.

Situační výkres zájmového území (klad mapových listů)



LEGENDA

- | | |
|-----------------------------------|--------------------------------|
| ■ ■ ■ ■ ■ Nadzemní optické vedení | ■ ■ ■ Radioreléový spoj vzduch |
| — Podzemní optické vedení | Zájmové území |
| - - - Nadzemní metalické vedení | == Hranice katastrálního území |
| — Podzemní metalické vedení | |



Vyřizuje: Dundáček Petr

E-mail: petr.dundacek@t-mobile.cz

PROJEKT servis spol. s r.o.
Martina Urbanová
U Elektry 830/2b
19800 Praha

Naše značka: **E54392/20**

V Praze dne: **30.12.2020**

Vyjádření a stanovení podmínek pro udělení souhlasu s umístěním stavby v ochranném pásmu sítě technické infrastruktury (TI) společnosti T-Mobile Czech Republic a.s.

Vydané podle § 101 ZÁKONA Č. 127/2005 Sb., o elektronických komunikacích a o změně některých souvisejících zákonů (zákon o elektronických komunikacích – dále jen ZEK), ve znění pozdějších předpisů a §161 zákona č. 183/2006 Sb., o územním plánování a stavebním řádu (stavební zákon) či dle dalších příslušných právních předpisů

Věc: Rekonstrukce zpevněných ploch v okolí objektu OŘ Plzeň Sušická ul.

Stupeň: Prověření existence sítě

Na základě předložených projektových podkladů dáváme **souhlasné stanovisko k vydání Územního souhlasu / rozhodnutí (Stavebního povolení) a následně souhlas s realizací stavby.**

Dle předložených dokladů nedojde ke kolizi s technickou infrastrukturou společnosti **T-Mobile Czech Republic a.s.**

Toto stanovisko má platnost 1 rok.

Vydané stanovisko nelze prodloužit. Po uplynutí platnosti zadejte žádost o nové stanovisko.

T-Mobile
T-Mobile Czech Republic a.s.
Tomášova 2144/1
148 00 Praha 4
IČ 649 49 681, DIČ CZ64949681

.....
Ochrana sítí
Technologický úsek

V případě doplňujících dotazů vždy uvádějte v „Předmětu“ e-mailu číslo jednací.



Příloha č. 1

Rekapitulace žádosti o vyjádření k existenci sítě elektronických komunikací

Číslo žádosti: **E54392/20**
Název stavby /akce: **Rekonstrukce zpevněných ploch v okolí objektu OŘ Plzeň Sušická ul.**
Datum podání žádosti: **30.12.2020**
Důvod žádosti: **Proověření existence sítě**
Popis jiného důvodu žádosti: **Existence sítí**
Poznámka:

Žadatel

Firma / organizace: **PROJEKT servis spol. s r.o.**
IČ: **49823141**
DIČ:
Kontaktní osoba: **Martina Urbanová**
Adresa: **U Elektry 830/2b**
Město / obec: **Praha**
PSČ: **19800**
Stát:
E-mail: **martina.urbanova@projekt-servis.cz**
Telefonní číslo: **+420739507867**

Stavebník

Firma / organizace:
Kontaktní osoba:
Adresa:
Město / obec:
PSČ:
Stát:
E-mail:
Telefonní číslo:

Stavba

Výška nad terénem (metry): **0 m**
Projektant:
Druh stavby: **Ostatní**
Hodnota projektu:
Měsíc zahájení stavby:
Měsíc ukončení stavby:

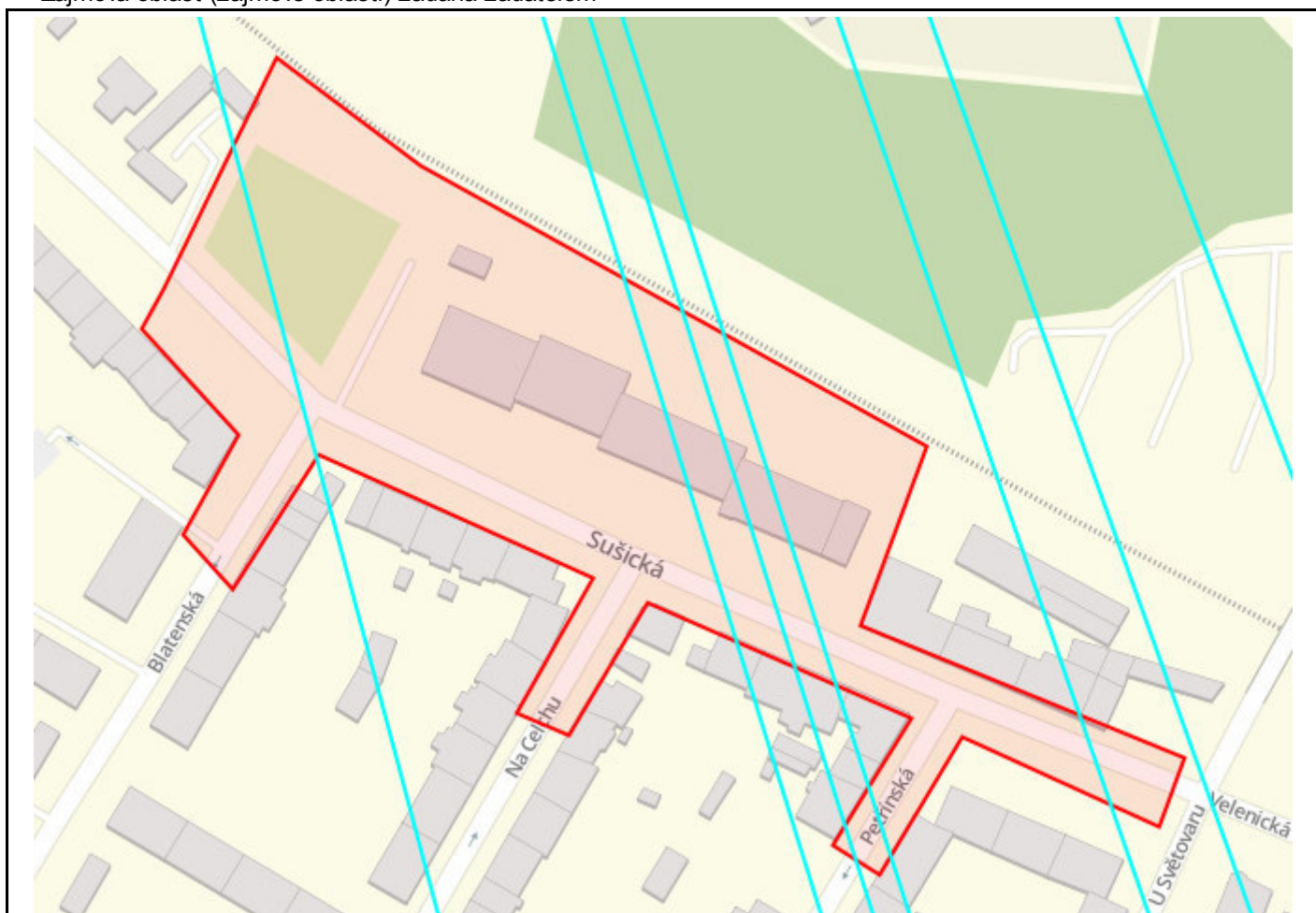
Odeslání stanoviska

E-mail: **martina.urbanova@projekt-servis.cz**

Příloha č. 2

Situační plánek

Zájmová oblast (zájmové oblasti) zadaná žadatelem



Legenda:

	Optické trasy TMCZ 1		Optické trasy TMCZ 2 a sítě PASNET		Elektro trasy NN		Základnové stanice
	Optická technologie TMCZ 1		Optická technologie TMCZ 2 a sítě PASNET		Elektro technologie NN		Základnové stanice s elektropřípojkou
	Mikrovlnné (MW) spoje						Body sítě

Druhy sítí:

	Geodeticky zaměřené		Přibližný průběh		Plánovaný průběh		Nadzemní vedení
--	---------------------	--	------------------	--	------------------	--	-----------------

Geometrie zájmové oblasti (zájmových oblastí) žádosti ve formátu WKT a souřadnicovém systému S-JTSK. Zkopírováním textu lze geometrii zobrazit v jakémkoli softwaru podporujícím formát WKT.

POLYGON((-820516.13 -1071461.23,-820477.19 -1071404.93,-820443.45 -1071439.16,-820321.16 -1071533.17,-820345.79 -1071577.68,-820265.6 -1071625.44,-820275.03 -1071642.56,-820323.4 -1071611.05,-820350.68 -1071644.04,-820361.84 -1071634.37,-820336.05 -1071604.11,-820401.03 -1071563.18,-820427.08 -1071594.93,-820439.98 -1071586.99,-820414.43 -1071554.5,-820481.9 -1071511.09,-820509.93 -1071543.09,-820520.84 -1071526.72,-820502.24 -1071502.66,-820523.57 -1071470.91,-820516.13 -1071461.23))

Správa železnic, státní organizace
Martina Urbanová
Dlážděná 1003/7
110 00 Praha - Nové Město

V Praze, 31.5.2021

Naše zn.: **210530-1612299841**

Věc: vyjádření k žádosti k akci **"„Rekonstrukce zpevněných ploch v okolí objektu OŘ Plzeň Sušická ul.“"**

Společnost Vodafone Czech Republic a.s. (dále jen „Vodafone“), se sídlem Praha 5, náměstí Junkových 2, IČ: 25788001, zapsaná dne 13.8. 1999 v obchodním rejstříku vedeném Městským soudem v Praze pod spisovou značkou B.6064 a společnost Vantage Towers, s.r.o. se sídlem Závěšova 502/5, Nusle, 140 00 Praha 4, zapsaná v obchodním rejstříku vedeném u Městského soudu v Praze pod sp. zn. C 330005, IČO: 09056009, DIČ: CZ09056009 zastoupená Vodafone na základě plné moci Vám sděluje, že dle Vámi podané žádosti ze dne **30.5.2021**, která je nedílnou součástí tohoto vyjádření,

souhlasí s realizací projektu.

Ve Vámi zadaném zájmovém území a v uvedené výšce (výška stavby: 9 m, výška jeřábu: 0 m) se nenachází žádné podzemní ani nadzemní vedení.

Platnost vyjádření je **1 rok** od data vydání. Vyjádření je platné pouze v rámci předmětného projektu a pro důvod vydání vyjádření stanovený žadatelem v žádosti.

Vyjádření pozbývá platnosti uplynutím doby platnosti, změnou rozsahu zájmového území i změnou důvodu vydání vyjádření uvedeného v žádosti, to vše v závislosti na tom, která ze skutečností rozhodná pro pozbytí platnosti tohoto vyjádření nastane nejdříve. Po skončení platnosti si musíte podat novou žádost na adrese <https://www.zadostovyjadeni.cz/vodafone/>.

S pozdravem

v.z. Anatolij Drahoš
InfoTel, spol. s r.o.
Novolíšeňská 18
62800 Brno

Tel.: 724608031
E-mail: anatolij_drahos@infotel.cz



Vodafone Czech Republic a.s.
náměstí Junkových 2, 155 00, Praha 5
IČO: 25788001, DIČ: CZ25788001
tel.: 776 971 111, fax: 776 971 927
-60-

Seznam příloh/přiložených souborů:

Zadost_210530-1612299841.pdf

Vyřizuje: Vladimíra Heřmanová
 Tel.: 377 413 342
 E-mail: vladimira.hermanova@vodarna.cz
 Ze dne: 30.08.2021

PROJEKT servis spol. s r.o.
 U Elektry č.p. 830/2b
 Praha, Hloubětín
 198 00 Praha

Vyjádření k existenci podzemních sítí vodovodu a kanalizace č.j. ES/2021/8580

Plácky, Plácky

V zájmovém území neprovozuje společnost VODÁRNA PLZEŇ a.s. žádné vodohospodářské sítě ani jiná zařízení.


Toto vyjádření je zpracováno podle známého stavu ke dni jeho vydání. Společnost VODÁRNA PLZEŇ a.s. proto neodpovídá za případné změny tohoto stavu po vydání tohoto vyjádření.

Toto vyjádření rovněž nezahrnuje informaci či zakres vodohospodářských sítí, s jejichž existencí, průběhem jejich vedení, probíhající a/nebo budoucí či plánovanou realizací vybudování či přeložky vodohospodářské sítě, není společnost VODÁRNA PLZEŇ a.s. seznámena.

Společnost VODÁRNA PLZEŇ a.s. nepřebírá jakoukoli odpovědnost za újmy vzniklé jak v souvislosti se změnami stavu po vydání tohoto vyjádření, tak s existencí, probíhající a/nebo budoucí či plánovanou realizací vybudování či přeložení vodohospodářské sítě.

Toto vyjádření společnosti VODÁRNA PLZEŇ a.s. má platnost 6 měsíců ode dne vydání.

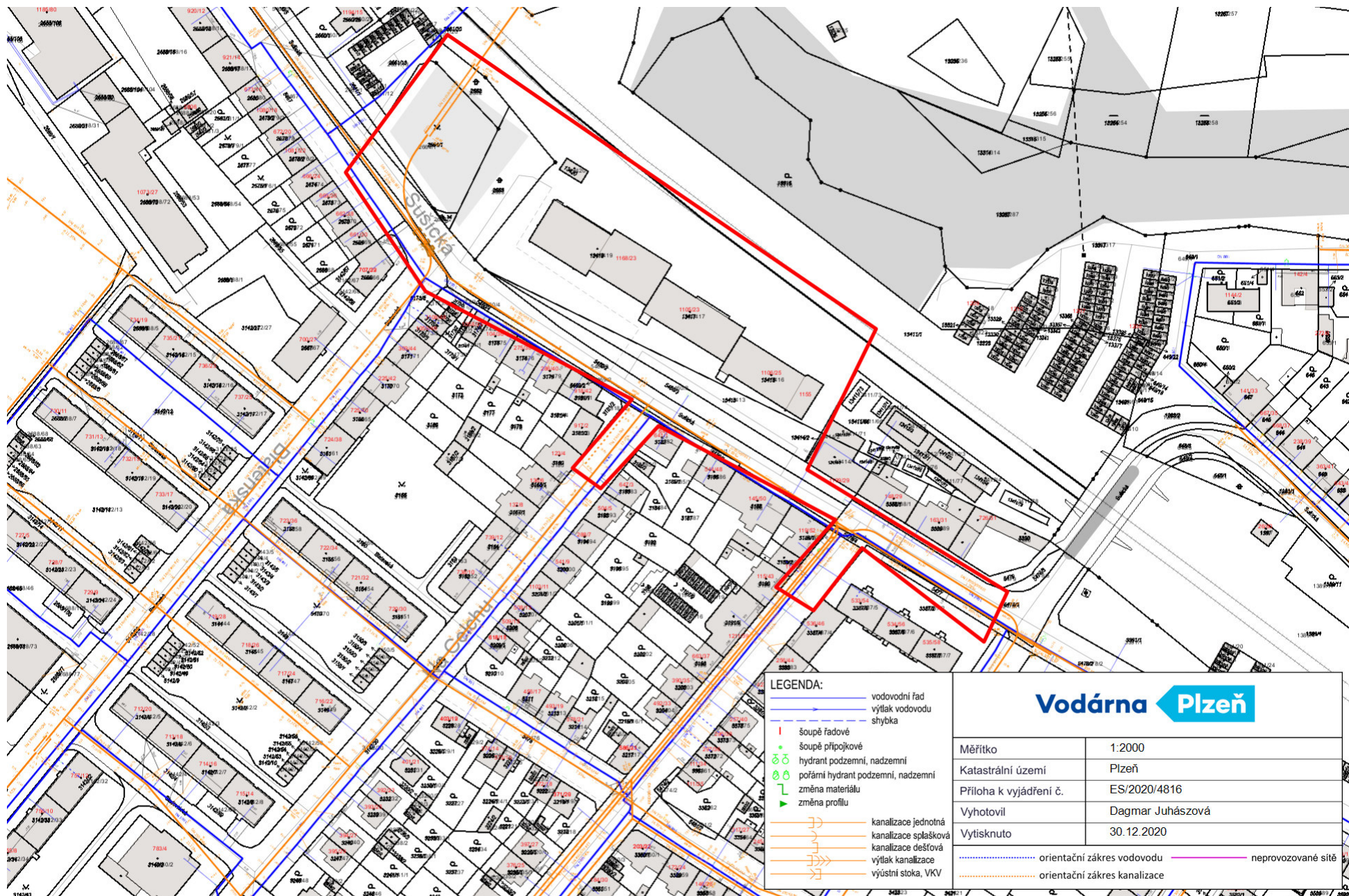
S pozdravem



VODÁRNA PLZEŇ a. s.
Malostranská 2 
317 68 Plzeň

Bc. Petr Zelenka, MBA
 provozně technický ředitel

Příloha:
 Situace



Vodárna Plzeň

Měřítko	1:2000
Katastrální území	Plzeň
Příloha k vyjádření č.	ES/2020/4816
Vyhotovil	Dagmar Juhásová
Vytisknuto	30.12.2020

orientační zákes vodovodu neprovozované sítě
orientační zákes kanalizace

